



Друштво за пројектовање и инжењеринг

ШИДПРОЈЕКТ доо ШИД

Број: 1081/23

Дана: 23. 06. 2023. год.

**„ШИДПРОЈЕКТ“ ДОО ШИД**

**22240-ШИД**

**ул. Кнеза Милоша бр. 2**

На основу вашег захтева, број 886/23 од 01.06.2023. године, наш број 953-12119 од 05.06.2023. године, за издавање услова за израду **Плана детаљне регулације државног пута IIА реда број 104, Војвода Степа – Српски Итебеј од км 80+134 до км 90+527**, а у складу са чланом 27, 28 и 476. Закона о планирању и изградњи ("Сл.гл.РС", број 72/09, 81/09, 64/10-УС, 24/11, 121/12, 42/13-УС, 50/13-УС, 98/13-УС, 132/14, 145/14, 83/18, 31/19, 37/19, 09/20 и 52/21), овим путем вас обавештавамо следеће:

Уз захтев је достављена следећа документација:

- Пројектни задатак за израду идејног решења, студије оправданости са идејним пројектном, пројекта за грађевинску дозволу и пројекта за извођење за изградњу дела државног пута IIА реда број 104, деоница: Војвода Степа – Српски Итебеј од км 80+124 до км 87+147 Л=7,010км, дефинисан од стране од стране ЈП „Путеви Србије“, Сектор за одржавање државних путева I и II реда, 2022. године,
- Пројектни задатак за израду техничке документације за реконструкцију дела државног пута IIА реда број 104, деоница: Војвода Степа – Српски Итебеј од км 87+147 до км 90+527 Л=3,38км, дефинисан од стране ЈП „Путеви Србије“, Сектор за одржавање државних путева I и II реда 2022. године,
- Одлука о изради ПДР државног пута IIА реда број 104, деоница: Војвода Степа – Српски Итебеј од км 80+134 до км 90+527 у КО Српски Итебеј и КО Хетин („Сл. лист општине Житиште“, бр. 13/23),
- Одлука о изради ПДР државног пута IIА реда број 104, деоница: Војвода Степа – Српски Итебеј од км 80+134 до км 90+527 (за територију општине Нова Црња) („Сл. лист општине Нова Црња“, бр. 9/23),
- Извод из ПП општине Житиште и Нова Црња – графика,
- Графички прилог планираног решења трасе државног пута,
- Елаборат за рани јавни увид плана
- Пуномоћје издатог од стране ЈП „Путеви Србије“, број 953-6141 од 16.03.2023. године.

Државни пут IIА реда број 104 у оквиру граница обухвата плана налази се на деоници број: 10406, од чвора број 1221 Војвода Степа код км 75+142 до чвора број 10404 Српски Итебеј код км 97+160 а у оквиру граница плана од км 80+134 до км 90+527.

Граница обухвата плана заузима парцеле на територији општина Нова Црња и Житиште.

Планира се и пројектује траса државног пута IIА реда број 104 за рачунску брзину од 80 km/h, у складу са наведеним пројектним задатком.

Због потребе униформисања елемената попречног профила на целој траси, уз уважавање прописаних параметара из важећег Правилника о условима које са аспекта безбедности саобраћаја морају даиспуњавају путни објекти и други елементи јавног пута („Службени гласник РС“, број 50/11), приликом израде планских решења примењиваће се следећи основни технички елементи: ширина возне траке 2x3,25m; ширина ивичне траке 2x0,35m; ширина банке 2x1,25m; коловозна конструкција за осовинско оптерећење од најмање 11,5t по осовини.

Потребно је да пројектант прилагоди трасу пута околном садржају уз поштовање свих важећих прописа, како би се у што прихватљивијој мери изменило постојеће стање.



Све комуникације као и приступи индивидуалним парцелама који су изградњом трасе прекинути, потребно је планом дефинисати начин повезивања истих ради обезбеђивања нормалног функционисања свих власника/корисника парцела које су у зони пута.

Приликом израде плана потребно је испунити следеће услове:

- Планска решења ускладити са Законом о путевима ("Сл.гл.РС", број 41/18 и 95/18) и Законом о планирању и изградњи ("Сл.гл.РС", 72/09, 81/09, 64/10-УС, 24/11, 121/12, 42/13-УС, 50/13-УС, 98/13-УС, 132/14, 145/14, 83/18, 31/19, 37/19, 09/20 и 52/21).
- Планска решења морају бити усклађена са важећом планском и пројектном докуменатцујом, планском и пројектном документацијом чија је израда у току, на предметном подручју, као и за коју је ЈП „Путеви Србије“ издало услове и сагласности.  
Податке за напред наведено прибавити од надлежних општинских органа, предузећа за израду планске и пројектне документације и др.
- Елементи пута и раскрснице (полупречник кривине, радијуси окретања и др.) морају бити у складу са Законом о путевима ("Сл.гл.РС", број 41/18 и 95/18) и Правилником о условима које са аспекта безбедности саобраћаја морају да испуњавају путни објекти и други елементи јавног пута ("Сл.гл.РС", број 50/2011).
- На деловима где је због изградње нове трасе државног пута дошло до пресецања постојећих комуникација општинских и атарских путева потребно је планирати повезивање истих.
- У складу са чланом 35. Закона о путевима ("Сл.гл.РС", број 41/18 и 95/18) планирати границу експропријације за нову трасу државног пута IB реда „брзу саобраћајницу“ на минимум 3,00m мерено на спољну страну од границе путног земљишта.
- Јавни путеви морају да се планирају, пројектују и граде тако да се планска и техничка решења ускладе са најновијим знањима технике пројектовања и изградње јавних путева, са захтевима безбедности саобраћаја, са економским начелима и мерилима за оцену оправданости њихове изградње и са прописима о заштити животне средине, тако да штетни утицаји на средину због очекиваног саобраћаја буду што мањи.
- Путни објекти јавног пута морају се изградити тако да ширина коловоза на путном објекту не сме бити мања од ширине коловоза јавног пута ван објекта.
- Планом предвидети и обезбедити заштитни појас и појас контролисане изградње, на основу члана 33, 34 и 36. Закона о путевима ("Сл.гл.РС", број 41/18 и 95/18), тако да први садржаји објекта високоградње, морају бити удаљени минимално 10,00m од планиране границе путног земљишта државног пута. Ширина заштитног појаса примењује се и у насељима, осим ако је другачије одређено просторним, односно урбанистичким планом.
- Решења у плану морају бити урађена у складу са:
  - Пројектни задатак за израду идејног решења, студије оправданости са идејним пројектном, пројекта за грађевинску дозволу и пројекта за извођење за изградњу дела државног пута IIА реда број 104, деоница: Војвода Степа – Српски Итебеј од км 80+124 до км 87+147 Л=7,010км, дефинисан од стране од стране ЈП „Путеви Србије“, Сектор за одржавање државних путева I и II реда, 2022. године,
  - Пројектни задатак за израду техничке документације за реконструкцију дела државног пута IIА реда број 104, деоница: Војвода Степа – Српски Итебеј од км 87+147 до км 90+527 Л=3,38км, дефинисан од стране ЈП „Путеви Србије“, Сектор за одржавање државних путева I и II реда 2022. године,
- Приликом дефинисања локација саобраћајних прикључака планираних општинских саобраћајница на државни пут потребно је прво сагледати да ли је могуће испоштовати



потребне критеријуме за пројектовање површинске раскрснице у складу са тачком 2.2. Правилника о условима које са аспекта безбедности саобраћаја морају да испуњавају путни објекти и други елементи јавног пута ("Сл.гл.РС", број 50/2011), што подразумева обавезну потребну прегледности на локацији површинске раскрснице (мора бити сагледива са главног правца најмање с даљине изоштрене визуре прегледности:  $P_{ip}=3V_p$ ), да подужни нагиб на главном правцу (државни пут) није већи од  $\pm 3\%$  (максимално  $\pm 4\%$ ), да прикључак мора бити планиран под правим углом, управно на пут, као и уклапање подужног нагиба локалне саобраћјиве према попречном нагибу државног пута ради обезбеђивања ефикасног отицања површинских вода са коловоза и др.

- Водити рачуна о међусобном растојању појединачних саобраћајних прикључака, сходно одредбама одељка 2.2.2. Одстојање раскрсница - контрола приступа, Правилника о условима које са аспекта безбедности саобраћаја морају да испуњавају путни објекти и други елементи јавног пута („Сл.гл.РС“, бр. 50/11).
- У делу поред постојеће трасе државног пута потребно је утврдити све инфраструктурне коридоре (електро инсталације, ПТТ, гасне инсталације, водоводне и канализационе инсталације и слично) и исте по потреби изместити на одговарајућу локацију.
- Урбанистичко техничком документацијом мора бити адекватно решено прихватање и одводњавање површинских вода.
- Сходно члану 37. Закона о путевима ("Сл.гл.РС", број 41/18 и 95/18), ограде и дрвеће поред јавних путева подижу се тако да не ометају прегледност јавног пута и не угрожавају безбедност саобраћаја.
- Општи услови за постављање инсталација:
  - усагласити трасу инсталација са планираним профилем државног пута,
  - трасе нових инсталације морају се пројектно усагласити са постојећим инсталацијама постављеним у зони трасе пута, а на основу извода из катастра подземних инсталација, тј. потребно је прибавити положаје инсталација од комуналних предузећа и надлежних организација за управљање тим инсталацијама и податке о планираним инсталацијама.
- Услови за укрштање инсталација са путем:
  - да се укрштање са путем предвиди искључиво механичким подбушивањем испод трупа пута, управно на пут, у прописаној заштитној цеви,
  - заштитна цев мора бити пројектована на целој дужини између крајних тачака попречног профила пута увећана за по 3,00m са сваке стране,
  - минимална дубина предметних инсталација и заштитних цеви од најниже коте коловоза до горње коте заштитне цеви износи 1,35m,
  - минимална дубина предметних инсталација и заштитних цеви испод путног канала за одводњавање (постојећег или планираног) од коте дна канала до корње коте заштитне цеви износи 1,20m.
- Услови за паралелно вођење инсталација са путем:
  - инсталације у заштитном појасу државног пута пројектовати на прописаној удаљености (најмање 3m) од крајње тачке попречног профила пута – ножице насипа трупа државног пута, или спољне ивице канала за одводњавање, на начин одређен планским документом и условима надлежних институција,
  - на местима где није могуће задовољити услове из претходног става мора се испројектовати и извести адекватна заштита трупа предметног пута,
  - не дозвољава се вођење инсталација по банкини, по косинама насипа државног пута, кроз јаркове и кроз локације које могу иницирати отварање клизишта или угрозити косине насипа државног пута, а посебно оне које могу директно или индиректно угрозити елементе



- путног профила државног пута,
- није дозвољено постављање мерних и других уређаја у појасу регулације предметног државног пута; исти се могу постављати у заштитном појасу предметног државног пута;
  - планирати предметну инсталацију тако да не угрожава саобраћајну сигнализацију и опрему пута.
- Услови за вођење надземних инсталација у односу на планирани пут:
- стубове планирати изван заштитног појаса државног пута (10,00м мерено од границе путног земљишта државног пута II реда) а у случају да је висина стуба већа од прописане ширине заштитног појаса државног пута, растојање предвидети на минималној удаљености за висину стуба, мерено од границе путног земљишта,
  - обезбеди сигурносну висину од 7,00m мерено од највише коте коловоза до ланчанице, при најнеповољнијим температурним условима.
- На графичким прилозима плана потребно је јасно обележити границу плана, трасу и елементе државног пута, планиране инсталације и др.
- Доставити попречне профиле државног пута као и на месту укрштаја инсталација са државним путем као и на месту паралелног вођења.

По изради плана, потребно је исти доставити ЈП „Путеви Србије“ ради провере испуњености напред наведених услова и издавања мишљења на исти

Особа за контакт: Данијела Гојић, дипл.простор.план. 011 /30-40-749  
[danijela.gojic@putevi-srbije.rs](mailto:danijela.gojic@putevi-srbije.rs)

ЈП "ПУТЕВИ СРБИЈЕ"  
ПОМОЋНИК ДИРЕКТОРА

Миодраг Поледица, маг.инж.саобр.

Обрадио:	
Данијела Гојић, дипл.простор.план.	
Контролисао:	
Вељко Бојовић, дипл.простор.план..	

Достављено:

1. Наслову
2. ЈП "Путеви Србије" Београд, Архива
3. ЈП "Путеви Србије" Београд, Одељење за пројектну и планску документацију



AAAE9742394184005

Рок чувања 8/95/трајно

## ЏИДПРОЈЕКТ

ДРУШТВО ЗА ПРОЈЕКТОВАЊЕ I ИНЖЕНЈЕРИЊ

Ваш број: 887/23

Наш број: 254040-D.07.13-245159/2-23

Зрењанин, 19.08.2023

КНЕЗА МИЛОША 2

22240 ШИД

Предмет: **Захтев за издавање услова за израду Плана детаљне регулације државног пута  
IIА реда бр.104, Војвода Степа - Српски Итебеј од km 80+134 до km 90+527**

Поштовани,

Вашим захтевом под бројем: 887/23 обратили сте се Електродистрибуцији Зрењанин  
Захтевом за издавање услова за израду Плана детаљне регулације државног пута IIА реда бр.104,  
Војвода Степа - Српски Итебеј од km 80+134 до km 90+527.

Анализом података из Захтева, дају се ови услови:

На датој локацији се налазе постојећи и планирани електроенергетски објекти који су вези са  
садржајем у обухвату плана, а који су власништво Електродистрибуције Србије доо Београд,  
Огранака „Електродистрибуција Зрењанин“ (ЕДС).

Као у Захтеву нису наведене било какве потребе за електричном енергијом у обухвату плана, овим  
условима није планирана било каква електроенергетска инфраструктура нити је предвиђено  
прикључење корисника на дистрибутивни систем електричне енергије.

1. У обухвату Плана постоје електроенергетски објекти у власништву Електродистрибуције  
Србија д.о.о. Београд, Електродистрибуција Зрењанин, а у непосредној близини, као у  
прилозима, постоје НН мрежа и СН мрежа о којима треба водити рачуна. Средњенапонска  
мрежа је напонског нивоа 20 kV.
2. Како се планира изградња саобраћајне инфраструктура, потребно је предвидети изградњу  
и/или измештање постојеће електроенергетске инфраструктуре у оквиру обухвата плана, по  
потреби. Уколико није могуће испунити услове који се односе на сигурносне висине и  
растојања, потребно је изместити постојећу надземну мрежу на погодну локацију или  
извршити каблирање.
3. Мрежа средњег напона се може градити искључиво као подземна кабловска мрежа,  
кабловима потребног пресека и дужине.
4. Мрежа 0,4 kV се може градити искључиво као подземна кабловска мрежа кабловима типа  
ПП00 или бољим.
5. Нови објекти не могу се налазити у зони (испод и/или у близини) надземне  
електроенергетске мреже. Морају бити испуњени услови (растојања и сигурносне висине)  
који су дефинисани „Правилником о техничким нормативима за изградњу надземних  
електроенергетских водова називног напона од 1 kV до 400 kV“ (сл. лист СФРЈ 65/88 и

Електродистрибуција Србије д.о.о. Београд

11070 Београд – Нови Београд  
Булевар уметности бр. 12

ПИБ: 100001378  
Матични број: 07005466

Страна 1 од 4

сл.гласник 18/92) или се део трасе постојеће и/или планиране надземне инфраструктуре може заменити/извести подземном варијантом адекватног типа, све уз прибављање услова од Оператера дистрибутивног система, Електродистрибуције Србија доо Београд, огранак Електродистрибуција Зрењанин (ЕДС).

Изградња објекта/вршење радова у заштитној зони далековаода је могућа уз испуњење услова обезбеђивања сигурносних растојања од електроенергетског објекта, утврђеног Законом о енергетици и Правилником о техничким нормативима за изградњу надземних електроенергетских водова називног напона од 1kV до 400 kV („Сл.лист СФРЈ“, бр. 65/88 и 18/92), као услова без кога се не може приступити изградњи објекта/вршењу радова.

Елаборат којим се доказује испуњење услова обезбеђења сигурносног растојања се доставља на сагласност надлежној Електродистрибуцији пре прибављања грађевинске дозволе/решења о одобрењу за извођење радова из члана 145./ решења за извођење рударских радова.

У случају приближавања делова објекта надземним електроенергетским објектима поштовати све одредбе Правилника о техничким нормативима за изградњу надземних електроенергетских водова напона од 1kV до 400kV ("Службени лист СФРЈ", бр. 65/88 и 18/92) и Правилника о техничким нормативима за изградњу нисконапонских надземних водова ("Службени лист СФРЈ", бр. 6/92).

#### **Сигурносне висине и сигурносне удаљености:**

Према Правилнику о техничким нормативима за изградњу нисконапонских надземних водова ("Службени лист СФРЈ", бр. 6/92.):

- За улице у насељеним местима или градовима, сигурносна висина изнад тротоара износи 5,0 m, а изнад коловоза или колског улаза 6,0 m.

Према Правилнику о техничким нормативима за изградњу надземних електроенергетских водова називног напона од 1 kV до 400 kV ("Службени лист СФРЈ", бр. 65/88 и 18/92):

За места приступачна возилима (око насељених подручја, изнад поља око којих се налазе пољски путеви, изнад ливада и ораница, изнад пољских путева и шумских путева), сигурносна висина и сигурносна удаљеност износе:

- |                         |        |
|-------------------------|--------|
| 1) сигурносна висина    | 6,0 m; |
| 2) сигурносна удаљеност | 5,0 m. |

#### **Магистрални путеви**

##### **Члан 121.**

- На магистралним путевима сигурносна висина вода износи 7,0 m.

##### **Члан 122.**

- Хоризонтална удаљеност било ког дела стуба од спољне ивице пута износи 20,0 m.
- Кад вод прелази магистрални пут, удаљеност било ког дела стуба може бити мања ако то условљавају месне прилике, али не сме бити мања од 10,0 m.
- Изолација мора бити механички и електрично појачана.

##### **Члан 123.**

- Угао укрштања, по правилу, износи најмање 30°.
- У распону укрштања није дозвољено настављање проводника и заштитне ужади.

Плански документ треба да предвиди заштиту и потребно измештање постојећих ЕЕО пре изградње планираног објекта, при чему Инвеститор решава све имовинско-правне односе настале због потребе измештања.

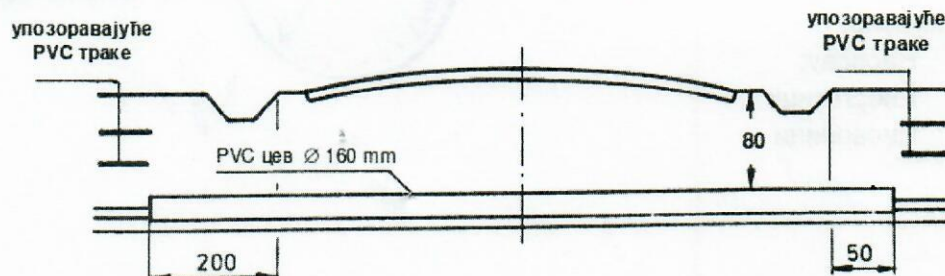
При изради техничке документације придржавати се закона и техничких прописа.

6. Услови за укрштање и паралелно вођење карактеристичних објеката инфраструктуре са електродистрибутивним објектима - кабловима, дају се у складу са техничким препорукама ЕПС (Техничка препорука број 3 (ТП 3) - V издање: 2012, *Основни технички захтеви за избор и монтажу енергетских каблова и кабловског прибора у електродистрибутивним мрежама 1kV, 10kV, 20kV, 35kV и 110kV.*

- Није дозвољено паралелно вођење енергетског кабла испод коловоза.
- Размак енергетског кабла од пута изван насеља при паралелном вођењу износи:
  - за аутопут и пут I-реда најмање 5 m, за путеве изнад I-реда најмање 3 m.
- Размак енергетског кабла од пута изван насеља при приближавању износи: за аутопут и пут I-реда најмање 3 m, за путеве изнад I-реда најмање 1 m.
- Паралелно вођење надземног енергетског вода се врши на растојању једнаком најмање висини стуба мерено од спољне ивице земљишног појаса пута.
- При укрштању са путем изван насеља енергетски кабл се полаже у бетонски канал, односно бетонску или пластичну "јувидур" цев  $\Phi 160$  mm увучену у хоризонтално избушен отвор дужи за 1 m од спољне ивице пута тако да је могућа замена кабла без раскопавања пута.
- Подбушивање се врши механичким путем а темељне јаме за бушење се постављају уз спољну ивицу земљишног појаса. Енергетски кабл се поставља у заштитну цев и у делу испод канала који прате пут (хидротехничког објекта пута) до 0,5 m даље од спољне ивице канала.
- Вертикални размак између горње ивице кабловске канализације и површине пута треба да износи најмање 1,5 m, а од дна канала најмање 1,2 m. Штитник и упозоравајућа трака се постављају целом трасом до дела трасе у заштитним цевима.
- Угао укрштања траба да је што ближи  $90^\circ$ , а најмање  $30^\circ$ . На местима укрштања и крајевима цеви поставити одговарајуће ознаке

## 19 УКРШТАЊЕ ЕНЕРГЕТСКОГ КАБЛА СА ПУТЕМ ИЗВАН НАСЕЉА

- 19.1 Укрштање кабловског вода са путем изван насеља, када не сме да се омета саобраћај, врши се тако што се кабл полаже у бетонски канал, односно у бетонску или пластичну цев увучену у хоризонтално избушен отвор, тако да је могућа замена кабла без раскопавања пута. Вертикални размак између горње ивице кабловске канализације и површине пута треба да износи најмање 0,8 m (сл.19.1).



Сл. 19.1 Укрштање кабла са путем изван насеља

7. Нови објекти не могу се налазити/градити у зони (изнад или у близини) подземне електроенергетске мреже, односно могу се градити само у складу са важећим прописима, уз прибављање услова од ЕДС.

8. Прикључни водови било ког напонског нивоа се по правилу постављају кроз јавну површину. Потребно је сагледати могуће правце и предвидети трасе/коридоре (по могућности у регулацији постојећих и/или будућих саобраћајница) за изградњу недостајућих водова средњег напона, у обухвату Плана као и у близини обухвата Плана.

За потребе прикључења објекта класе 211122, [све потребне инсталације (расвета, сигнализација), које омогућују сигурно одвијање саобраћаја и паркирања], потребно је након прибављања локацијских услова исходovati Услове за пројектовање и прикључење само за те објекте - објекте расвете/сигнализације.

9. Услови за пројектовање (УП) и Услови за пројектовање и прикључење (УПП) нових објекта се дају појединачно за сваки објект, у зависности од захтеване максималне снаге, положаја објекта, броја функционалних јединица, технолошког процеса и других релевантних чињеница.

Приликом израде плана неопходно је уважити све законе и прописе, а посебно прописе везане за паралелно вођење и укрштање електроенергетских водова са осталом инфраструктуром и прописе везане за међусобна растојања објекта који се налазе у обухвату Плана.

Прилози:

- Положај електроенергетских објекта Електродистрибуције Зрењанин

Напомена: трасе у прилозима су оријентационе, односно нису геореференциране

М.П.



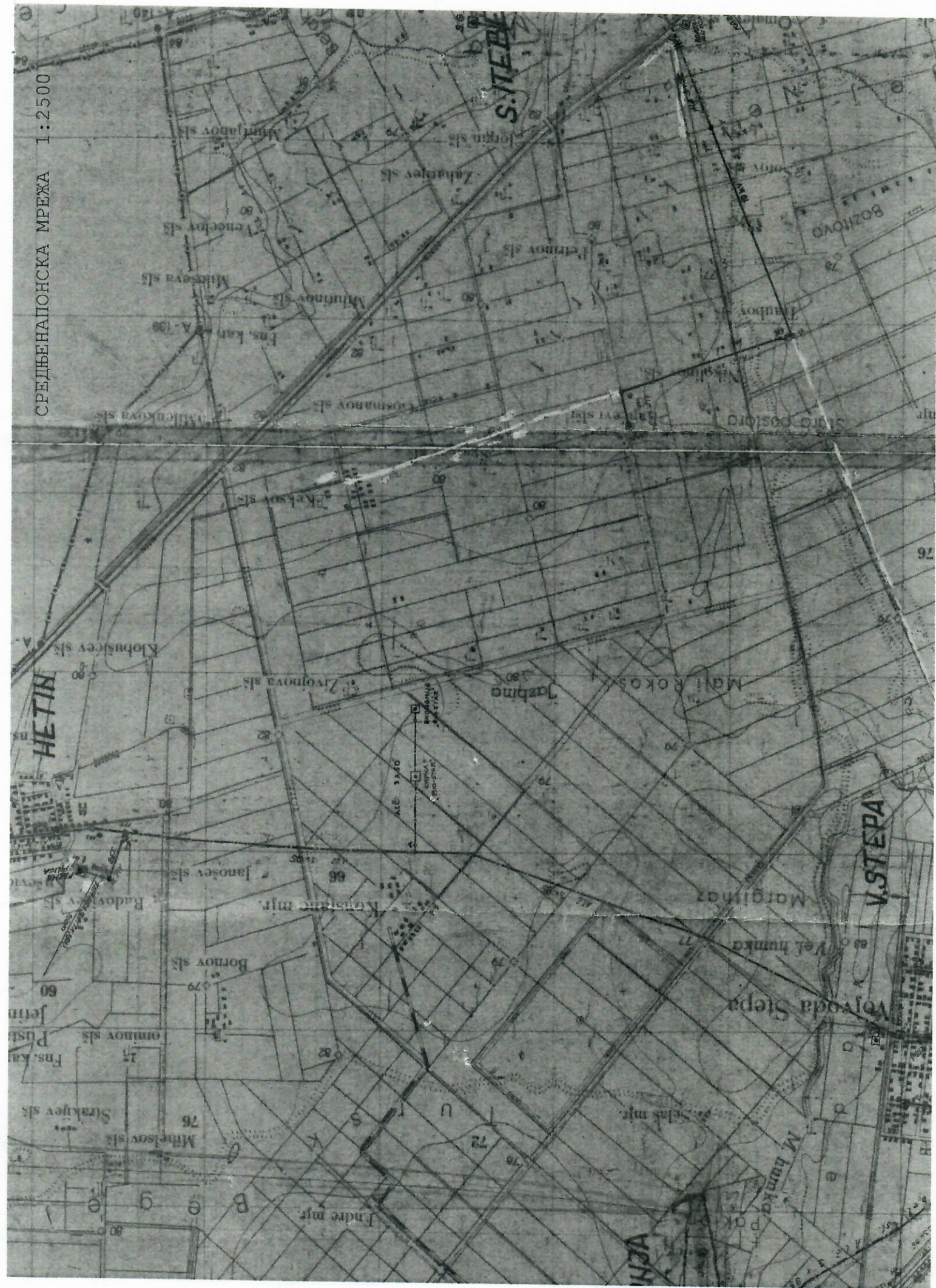
Директор огранка

Стевица Цигулов, дипл.ел.инж

Достављено:

- Наслову;
- Енергетици
- Писарници

HE TIK



*Daufilo  
Tosino*

EMC

АКЦИОНАРСКО ДРУШТВО  
„ЕЛЕКТРОМРЕЖА СРБИЈЕ“ БЕОГРАД

ЈП „Путеви Србије“  
Билевар краља Александра  
11000 Београд

друштво за пројектовање и инжењеринг

ШИДПРОЈЕКТ доо ШИД

Број: 1024/23

Дана: 18.06. 2023 год

Број: 130-00-UTD-003-738/2023-002

Датум: 12. 06. 2023

**Предмет: Услови за потребе израде Плана детаљне регулације државног пута IIА реда бр.104, Војвода Степа – Српски Итебеј од km 80+1340 до km 90+527**

На основу захтева „Шидпројект“ д.о.о. друштво за пројектовање и инжењеринг, број 888/23 од 01.06.2023. године, који је код нас заведен дана 05.06.2023. године под бројем АСЕ-34500, и достављене документације (ЕРЈУ ПДР, Овлашћење Општинских управа општина Нова Црња и Житиште и Пуномоћја ЈП „Путеви Србије, у дигиталном облику), обавештавамо вас о следећем:

1. Према послатој документацији, видљиво је да се обухват предметног Плана детаљне регулације не налази у заштитном појасу објекта који су у власништву „Електромержа Србије“ А.Д.

2. Према тренутном Плану развоја преносног система и Плану инвестиција није планирана изградња електроенергетске инфраструктуре која би се укрштала са обухватом предметног Плана детаљне регулације, а која би била у власништву „Електромержа Србије“ А.Д.

3. У складу са претходно наведеним тачкама „Електромержа Србије“ А.Д. нема посебних услова за потребе израде Плана детаљне регулације државног пута IIА реда бр.104, Војвода Степа – Српски Итебеј од km 80+1340 до km 90+527.

Важност горе наведених услова је две године од датума издавања или краће уколико дође до промене наведених законских регулатива и прописа. Након истека овог рока подносилац захтева је дужан да тражи обнову важности истих.

За сва додатна објашњења можете се обратити Сектору за анализу стања елемената преносног система, Дирекција за асет менаџмент, Улица војводе Степе 412, 11000 Београд и Татијани Лучић на тел. 011/3957-116.

С поштовањем,



Извршни директор за пренос  
електричне енергије

Бранко Ђорђевић, дипл. инж. електр.

Копије доставити:

- „Шидпројект“ д.о.о. друштво за пројектовање и инжењеринг, Кнеза Милоша 2, 22240 Шид,
  - Пренос електричне енергије, Дирекција за одржавање преносног система, Регионални центар одржавања Нови Сад,
  - Пренос електричне енергије, Дирекција за асет менаџмент, Сектор за анализу стања елемената преносног система, Служба за испитивање и анализу стања елемената високонапонских водова
- Други оригинал:  
- Архива

# Телеком Србија

Предузеће за телекомуникације а.д.

Београд, Таковска 2

Број: Д210-241380/1-2023

Датум: 07.06.2023

Број из ЛКРМ: 39

Служба за планирање и изградњу мреже Нови Сад /

Одељење за планирање и изградњу мреже

Зрењанин/Киkinда

23000 ЗРЕЊАНИН, ПУПИНОВА 1

ШИДПРОЈЕКТ ДОО

Друштво за пројектовање и инжењеринг

22240 Шид  
Кнеза Милоша 2

**ПРЕДМЕТ:** Технички услови за израду плана детаљне регулације за изградњу државног пута 2А реда бр. 104 Војвода Степа – Српски Итебеј од км80+134 до км 90+527 (Инвеститор ЈП Путеви Србије).

Поступајући по Вашем броју: 889/23, а у складу са **Законом о изменама и допунама Закона о електронским комуникацијама** "Службени гласник РС" број 62/14, **Законом о планирању и изградњи** "Службени гласник РС" број 132/2014, 145/2014, 83/2018, 31/2019, 37/2019 и 9/2020 **Правилника о захтевима за утврђивање заштитног појаса за електронске комуникационе мреже и припадајућих средстава, радио коридора и заштитне зоне и начину извођења радова приликом изградње објеката** "Службени гласник РС" број 16/12, **Правилника о техничким и другим захтевима при изградњи пратеће инфраструктуре потребне за постављање електронских комуникационих мрежа, припадајућих средстава и електронске комуникационе опреме приликом изградње пословних и стамбених објеката**, "Службени гласник РС" број 123/12, **Уредбе о одређивању услова за пројектовање и прикључење који се обавезно прибављају у поступку издавања локацијских услова, као и о садржини, поступку и начину издавања услова за пројектовање и прикључење ималаца јавних овлашћења и садржини, поступку и начину издавања локацијских услова, а у циљу заштите ТК објеката СМО Нови Сад**, Предузећа за телекомуникације "ТЕЛЕКОМ СРБИЈА" А.Д. БЕОГРАД, након извршеног прегледа достављене техничке документације издају се:

## ТЕХНИЧКЕ УСЛОВЕ

Телеком Србија на датој локацији не поседује своје ТК инсталације.

1. Информације везано за овај предмет су:

- Служба за планирање и изградњу мреже Нови Сад /Одељење за планирање и изградњу мреже Зрењанин/Киkinда
- Зрењанин: телефони (023) 566-660 моб. Тф. 064/6521673 Ласло Теглаши

Услови за пројектовање „Телеком Србија“ важе све време важења локацијских  
услова издатих у складу са њима, односно до истека грађевинске дозволе.

С поштовањем,

З<sup>е</sup> Шеф службе за планирање и  
изградњу Нови Сад



---

Александра Бурсаћ дипл. инг.

Прилог:

Достављено:

1. Наслову
2. Архиви

Број: 909/23

Датум: 22.12.2023

Друштво за пројектовање и инжењеринг

ШИДПРОЈЕКТ доо ШИД

Број: 2288/23

Дана: 27.12. 2023. год

Друштво за пројектовање и инжењеринг

ШИДПРОЈЕКТ д.о.о

Кнеза Милоша 2

Шид

**Предмет: Услови за израду ПДР ДП ПА 104, Војвода Степа-Српски Итебеј**

На основу Закона о планирању и изградњи ("Службени гласник РС", број 72/2009, 81/2009 – испр., 64/2010-одлука УС, 24/2011, 121/2012, 42/2013-одлука УС, 50/2013-одлука УС и 98/2013- одлука УС, 132/2014, 145/2014, 83/18, 31/19, 37/19 и 9/20, 52/21 и 62/23), Закона о јавним путевима („Службени гласник РС „број 101/02, 123/07, 101/11, 93/12 и 104/13) и Закона о комуналним делатностима („Службени гласник РС“ број 88/2011), и Одлуке о оснивању ЈКП „8. Август“ Српска Црња број П-06-3/09-19 од 12.03.2009.године, а на основу Вашег захтева, издајемо следеће услове:

ЈКП "8. Август" Српска Црња нема посебних техничких услова за израду ПДР ДП ПА 104, Војвода Степа-Српски Итебеј.

1. Преко наведеног потеза, односно преко наведених парцела, у к.о. Војвода Степа, не пролази насељенска водоводна цев, односно нема водоводних инсталација.
2. ЈКП "8.август" је управљач некатегорисаних путева на ТО Нова Црња на основу Одлуке о одређивању комуналних делатности од локалног интереса и начину поверавања обављања истих, број П-06-23/19-11 од 06.11.2019.г. члан 2, став 1. тачка 19. На основу тога дајемо напомену да траса изградње пута, буде изграђена тако да не ремети проходност и несметано одржавање некатегорисаних путева на подручју ТО Нова Црња.

3. Свако примећено или учињено оштећење мора се одмах пријавити овлашћеном раднику ЈКП „8.Август“ Српска Црња како би се исто у најкраћем року могло санирати.
4. По завршетку планираних радова Извођач је у обавези да терен доведе у првобитно стање.

### ОБРАЗЛОЖЕЊЕ

Захтевом број 893/23 од 01.06.2023 године, предузеће за пројектовање и инжињеринг ШИДПРОЈЕКТ д.о.о се обратило, презућу ЈКП "8. Август" Српска Црња за издавање услова за израду ПДР ДП ПА 104, Војвода Степа-Српски Итебеј.

Увидом у комплетну документацију и на основу утврђеног стања на терену, ПДР ДП ПА 104, Војвода Степа-Српски Итебеј могуће изградити према издатим условима.



в.д. директора ЈКП "8.Август"

Џвијан Милошевић

Број: 194-1/2023

Датум: 28.06.2023. године

Друштво за пројектовање и инжињеринг  
ШИДПРОЈЕКТ доо  
Кнеза Милоша 2  
22240 Шид

Предмет: Услови за израду ПДР ДП ПА 104, Војвода Степа – Српски Итебеј

На основу одредаба Закона о планирању и изградњи („Службени гласник РС“, број 72/09, 81/09, 64/10, 24/2011, 121/12, 42/13, 50/13, 98/13, 132/14, 145/14, 83/18, 31/19, 37/19, 9/20 и 52/21), Закона о јавним путевима (Сл. Гласник РС“ бр. 101/05, 123/07, 101/11, 93/12 и 104/13) и Закона о комуналним делатностима („Сл. Гласник РС“ бр. 88/2011) у оквиру надлежности Јавно комунално стамбено предузеће „Екос“ Житиште по захтеву Друштва за пројектовање и инжињеринг ШИДПРОЈЕКТ доо из Шида, издаје,

**УСЛОВЕ**

1. Ови услови важе две године и могу се користити искључиво у сврху израде ПДР ДП ПА 104, Војвода Степа – Српски Итебеј.
2. ЈКСП „Екос“ нема посебних техничких услова у погледу израде ПДР ДП ПА 104, Војвода Степа – Српски Итебеј.
3. На предметној локацији не постоје инсталације водоводне мреже, нити друге инсталација којима управља ЈКСП „Екос“. Док се одвод атмосферских вода са постојећег пута врши отвореном каналском мрежом.
4. Приликом извођења предметних радова, инвеститор и извођач радова морају да воде рачуна да не проузрокују штету на постојећим инсталацијама. У случају штете проузроковане извођењем предметних радова, инвеститор и извођач радова дужни су да снесу трошкове враћања у првобитно стање.

**ОБРАЗЛОЖЕЊЕ**

Дописом број 891/23 од 01.06.2023. године у име инвеститора ЈП „Путеви Србије“, Друштво за пројектовање и инжињеринг ШИДПРОЈЕКТ доо из Шида обратио се захтевом за издавање услова за израду ПДР ДП ПА 104, Војвода Степа – Српски Итебеј.

Увидом у документацију и изласком на терен установили смо да је ПДР ДП ПА 104, Војвода Степа – Српски Итебеј, могуће израдити према издатим условима.

Директор  
Радојица Иванчевић

34

*Датум  
Глас*



Јавно комунално стамбено предузеће „ЕКОС“  
23210 Житиште, Туре Јакшића бр. 2  
МБ: 08031185 ПИБ: 101375804  
Тел: 023/38-21-022 www.ekoszitiste.rs

Текући рачун: 325-9500600039376-68  
jkspekos@yahoo.com

Друштво за пројектовање и инжињеринг  
ШИДПРОЈЕКТ доо ШИД  
Број: 1149/23  
Дана: 30.06.2023 год

Број: 194-1/2023  
Датум: 28.06.2023. године

Друштво за пројектовање и инжињеринг  
ШИДПРОЈЕКТ доо  
Кнеза Милоша 2  
22240 Шид

Предмет: Услови за израду ПДР ДП ПА 104, Војвода Степа – Српски Итебеј

На основу одредаба Закона о планирању и изградњи („Службени гласник РС“, број 72/09, 81/09, 64/10, 24/2011, 121/12, 42/13, 50/13, 98/13, 132/14, 145/14, 83/18, 31/19, 37/19, 9/20 и 52/21), Закона о јавним путевима (Сл. Гласник РС“ бр. 101/05, 123/07, 101/11, 93/12 и 104/13) и Закона о комуналним делатностима („Сл. Гласник РС“ бр. 88/2011) у оквиру надлежности Јавно комунално стамбено предузеће „Екос“ Житиште по захтеву Друштва за пројектовање и инжињеринг ШИДПРОЈЕКТ доо из Шида, издаје,

#### УСЛОВЕ

1. Ови услови важе две године и могу се користити искључиво у сврху израде ПДР ДП ПА 104, Војвода Степа – Српски Итебеј.
2. ЈКСП „Екос“ нема посебних техничких услова у погледу израде ПДР ДП ПА 104, Војвода Степа – Српски Итебеј.
3. На предметној локацији не постоје инсталације водоводне мреже, нити друге инсталација којима управља ЈКСП „Екос“. Док се одвод атмосферских вода са постојећег пута врши отвореном каналском мрежом.
4. Приликом извођења предметних радова, инвеститор и извођач радова морају да воде рачуна да не проузрокују штету на постојећим инсталацијама. У случају штете проузроковане извођењем предметних радова, инвеститор и извођач радова дужни су да снесу трошкове враћања у првобитно стање.

#### ОБРАЗЛОЖЕЊЕ

Дописом број 891/23 од 01.06.2023. године у име инвеститора ЈП „Путеви Србије“, Друштво за пројектовање и инжињеринг ШИДПРОЈЕКТ доо из Шида обратио се захтевом за издавање услова за израду ПДР ДП ПА 104, Војвода Степа – Српски Итебеј.

Увидом у документацију и изласком на терен установили смо да је ПДР ДП ПА 104, Војвода Степа – Српски Итебеј, могуће изградити према издатим условима.

Директор  
Радојица Иванчевић  
30.06.2023

Danić  
Ivan

Шидпројект доо Шид  
Број: 1052/23  
Дана: 21.06.2023. год

**МИНИСТАРСТВО УНУТРАШЊИХ ПОСЛОВА**

Сектор за ванредне ситуације

**Одељење за ванредне ситуације у Зрењанину**

Одсек за превентивну заштиту

07.12.1 број 217-3-503/2023

16.06.2023. године

Зрењанин

„Шидпројект“ ДОО, Шид

Ул.Кнеза Милоша бр.2

Министарство унутрашњих послова Републике Србије, Сектор за ванредне ситуације, Одељење за ванредне ситуације у Зрењанину на основу чл. 47б Закона о планирању и изградњи ( "Сл. гласник РС", бр. 72/09, 81/09, 24/11, 121/12, 42/13, 50/13, 98/13, 132/14, 145/14, 81/18, 31/19, 37/19 и 52/21), а у вези члана 29. Закона о заштити од пожара ("Службени гласник РС" број 111/09, 20/15 и 87/18) решавајући по захтеву „Шидпројект“ ДОО, Шид Ул.Кнеза Милоша бр.2, бр. 894/23 од дана 01.06.2023. године, поднетог на основу Овлашћења бр.III-05-501-23/2023 од дана 30.5.2023.године у име Републике Србије Аутономне покрајине Војводина, Општине Житиште, Општинске управе, Одељења за привреду, урбанизам, путну привреду, комунално-стамбене послове и заштиту животне средине и на основу Овлашћења бр.III-02-47/23 од дана 09.05.2023.године поднетог у име Републике Србије Аутономне покрајине Војводина, Општине Нова Црња, Одељења за привреду и локални економски развој, за израду Плана детаљне регулације за изградњу државног пута IIA реда бр.104 Војвода Степа-Српски Итебеј (км 80+134 до км 90+527) на територији Општине Нова Црња и на територији Општине Житиште, издаје:

**УСЛОВЕ ЗА ПОТРЕБЕ ИЗРАДЕ ПЛАНског ДОКУМЕНТА**

у погледу мера заштите од пожара:

Приликом израде Плана детаљне регулације за изградњу државног пута IIA реда бр.104 Војвода Степа-Српски Итебеј (км 80+134 до км 90+527) на територији Општине Нова Црња и на територији Општине Житиште, поред услова прописаних посебним законом који уређује област градње и уређења простора, морају се обезбедити мере заштите од пожара и то:

- 1.Изворишта снабдевања водом и капацитет градске водоводне мреже који обезбеђују довољне количине воде за гашење пожара,
- 2.Удаљеност између зона предвиђених за стамбене и објекте јавне намене и зона предвиђених за индустријске објекте и објекте специјалне намене,
- 3.Приступне путеве и пролазе за ватрогасна возила до објеката,
- 4.Безбедносне појасеве између објеката којима се спречава ширење пожара и експлозије, сигурносне удаљености између објеката или њихово пожарно одвајање,
- 5.Могућности евакуације и спасавања људи.

Приликом пројектовања и изградње објеката, који се гради према закону који уређује област планирања и изградње, морају се обезбедити основни захтеви заштите од пожара тако да се у случају пожара:

- 1) очува носивост конструкције током одређеног времена;
- 2) спречи ширење ватре и дима унутар објекта;
- 3) спречи ширење ватре на суседне објекте;
- 4) омогући сигурна и безбедна евакуација људи, односно њихово спасавање.

Сматра се да су основни захтеви заштите од пожара испуњени уколико су спроведени захтеви заштите од пожара:

1) утврђени посебним прописима, стандардима и другим актима којима је уређена област заштите од пожара и експлозија;

2) утврђени проценом ризика од пожара, којом су исказане мере заштите од пожара за конструкцију, материјале, инсталације и опремање заштитним системима и уређајима.

Уколико испуњеност захтева заштите од пожара није могуће доказати на начин прописан домаћом регулативом, Министарство може прихватити доказивање испуњености захтева заштите од пожара и према страним прописима и стандардима, као и према признатим методама прорачуна и моделима уколико су тим прописима предвиђени.

Испуњеност основних захтева заштите од пожара према признатим методама прорачуна и моделима доказује се функционалном пробом система у реалним условима приликом утврђивања подобности за употребу у погледу спроведености мера заштите од пожара из члана 36. Закона о заштити од пожара.

Одступање од основног захтева заштите од пожара могуће је ако је тај захтев ближе уређен посебним прописом.

Грађевински објекти у којима се производе, прерађују и држе запаљиве, експлозивне и сличне материје могу се градити само на таквим местима и на такав начин да се тиме не ствара опасност од пожара и експлозије за друге објекте.

Приликом израде Плана детаљне регулације за изградњу државног пута IIА реда бр.104 Војвода Степа-Српски Итебеј (км 80+134 до км 90+527) на територији Општине Нова Црња и на територији Општине Житиште потребно је испунити следеће услове у погледу мера заштите од пожара:

- Објекти морају бити изведени у складу са Законом о заштити од пожара ("Сл. гласник РС", бр. 111/09, 20/15 и 87/18).

- Објекти морају бити изведени у складу са Законом о запаљивим и горивим течностима и запаљивим гасовима ("Сл. гласник РС", бр. 54/15),

- Кружну раскрсницу извести у складу са Правилником о техничким нормативима за приступне путеве, окретнице и уређене платое за ватрогасна возила у близини објекта повећаног ризика од пожара ("Сл. лист СРЈ", бр. 8/95).

С обзиром на недовољан број улазних параметара осим ових услова потребно је придржавати се и других прописа који карактеришу изградњу предметних објеката предвиђених у Плану генералне регулације и Техничкој документацији.

По чл.18. Закона о административним таксама ("Сл. гласник РС", бр. 61/17, 62/21 и 138/22), Општина Житиште и Општина Нова Црња као орган Републике Србије, односно Аутономне покрајине ослобођена је плаћања таксе.

1. НАЧЕЛНИК ОДЕЉЕЊА  
руководник полиције  
Горан Марјановић



*Šidproje  
Branje*



Република Србија  
МИНИСТАРСТВО ПОЉОПРИВРЕДЕ,  
ШУМАРСТВА И ВОДОПРИВРЕДЕ

Број: 350-01-00075/2023-09

Датум: 27. јун 2023. године

Београд

Институт за пројектовање и инжењеринг  
ШИДПРОЈЕКТ доо ШИД  
Број: 1198/23  
Дана: 07.07. 2023. год

„ŠIDPROJEKT” DOO

ШИД  
Кнеза Милоша бр. 2

У вези са вашим дописом број: 992/23 од 14. јуна 2023. године, којим сте се обратили овом министарству са захтевом за издавање услова за израду Плана детаљне регулације државног пута IIА реда бр.104, Војвода Степа – Српски Итебеј од km 80+134 до km 90+527, на територији општине Нова Црња и општине Житиште (у даљем тексту: План), обавештавамо вас о следећем:

Приликом израде наведеног Плана потребно је поштовати одредбе Закона о пољопривредном земљишту („Службени гласник РС”, бр. 62/06, 65/08 – др. закон, 41/09, 112/15, 80/17 и 95/18 – др. закон), а које се односе на заштиту, уређење и коришћење пољопривредног земљишта за земљиште које ће у границама плана по врсти и намени остати пољопривредно земљиште.

Чланом 15. наведеног закона прописано је да се пољопривредно земљиште користи за пољопривредну производњу и не може се користити у друге сврхе, осим у случајевима и под условима утврђеним овим законом. Чланом 22. наведеног закона прописана је забрана коришћења обрадивог пољопривредног земљишта прве, друге, треће, четврте и пете катастарске класе у непољопривредне сврхе. У којим случајевима постоји могућност изузетка забране коришћења обрадивог пољопривредног земљишта у непољопривредне сврхе прописано је чланом 23. Закона о пољопривредном земљишту, док су чланом 24. истог закона прописани услови и начин давања сагласности на промену намене обрадивог пољопривредног земљишта. Такође, чланом 27. овог закона прописано је да обрадиво пољопривредно земљиште не може да се уситни на парцеле чија је површина мања од пола хектара, односно да обрадиво пољопривредно земљиште уређено комасацијом не може да се уситни на парцеле чија је површина мања од једног хектара. Чланом 55. наведеног закона прописана је обавеза израде пројекта рекултивације

пољопривредног земљишта које је коришћено за експлоатацију минералних сировина или за друге намене које немају трајни карактер.

Чланом 117. став 1. тач. 17) и 20) Закона о водама („Службени гласник РС”, бр. 30/10, 93/12, 101/16, 95/18 и 95/18 - др. закон) је прописано да се водни услови издају за израду просторних (просторни план јединице локалне самоуправе, просторни план подручја посебне намене и регионални просторни план) и урбанистичких планова (план генералне регулације и генерални урбанистички план). Водни услови се не издају појединачно за посебне целине и зоне за које се доносе планови детаљне регулације или друга планска документа – урбанистичко-техничка документација, а која обухватају или објекте за чију се изградњу или реконструкцију издају водни услови, сагласно члану 117. Закона о водама (за израду техничке документације – пројекат) или објекте за чију изградњу водни услови нису потребни.

Сходно горњем образложењу, на територији АП Војводина, Покрајински секретаријат за пољопривреду, водопривреду и шумарство, локалној самоуправи издаје водна акта за израду планске документације: водне услове за израду просторног плана јединице локалне самоуправе, а водне услове за израду урбанистичких планова (план генералне регулације и генерални урбанистички план) на територији јединице локалне самоуправе издаје Јавно водопривредно предузеће „Воде Војводине”. У конкретном случају за потребе прибављања података и услова од значаја за израду Плана детаљне регулације државног пута IIА реда бр.104, Војвода Степа – Српски Итебеј од km 80+134 до km 90+527, на територији општине Нова Црња и општине Житиште, потребно је да се подносилац захтева директно обрати ЈВП „Воде Војводине”, Нови Сад, улица Булевар Михајла Пупина бр. 25.

За појединачну изградњу објеката, реконструкцију постојећих објеката и извођење других радова који могу трајно, повремено или привремено утицати на промене у водном режиму из члана 117. став 1. Закона о водама, потребно је прибављање водних услова за израду техничке документације (пројекат) којима се прописују технички и други услови у погледу уређења водотока и заштите од штетног дејства вода, уређења и коришћења вода и заштите вода од загађивања, као и други услови од значаја за управљање водама, сагласно одредбама Закона о водама.

У погледу прибављања података (мишљења, генерални пројекти, расположива техничка документација, издата водна акта, итд.), потребно је да користите мишљења надлежних организација и других правних лица која управљају водним објектима, врше послове мониторинга, количина и квалитета вода, итд. (јавно водопривредно предузеће, републичка организација надлежна за хидрометеоролошке послове, и др.) у складу са чл. 23, 65, 73, 74, 78, 107-110, 131, 132, 145. и 146. Закона о водама.

МИНИСТАРСТВО  
Јелена Танасковић



Данијела  
Иван



Република Србија  
МИНИСТАРСТВО ГРАЂЕВИНАРСТВА,  
САОБРАЋАЈА И ИНФРАСТРУКТУРЕ

Сектор за просторно планирање и урбанизам

Број: 350-01-01371/2023-11

Датум: 14.06.2023.

Краља Милутина 10а, Београд

Друштво за пројектовање и инжењеринг  
ШИДПРОЈЕКТ доо ШИД  
Број: 1054/23  
Дана: 21.06.2023. год

ДРУШТВО ЗА ПРОЈЕКТОВАЊЕ И ИНЖЕЊЕРИНГ  
„ШИДПРОЈЕКТ”, ДОО ШИД

22 240 ШИД  
Кнеза Милоша, број 2

**Предмет:** Одговор у вези захтева за издавање услова и података који су од значаја за израду Плана детаљне регулације државног пута IIА реда бр. 104, Војвода Степа – Српски Итебеј од km 80+134 до km 90+527

Поштовани,

Министарству грађевинарства, саобраћаја и инфраструктуре обратили сте се захтевом број: 896/23 од 01.06.2023. године за издавање услова и података за потребе израде Плана детаљне регулације државног пута IIА реда бр. 104, Војвода Степа – Српски Итебеј од km 80+134 до km 90+527, за који је донета Одлука о изради Плана детаљне регулације државног пута IIА реда бр. 104, Војвода Степа – Српски Итебеј од km 80+134 до km 90+527 („Службени лист општине Нова Црња”, број 9/23; „Службени лист општине Житиште”, број 13/23).

Поводом предметног захтева обавештавамо вас следеће:

- План треба да буде израђен у складу са одредбама Закона о планирању и изградњи („Службени гласник РС”, бр. 72/09, 81/09-исправка, 64/10-УС, 24/11, 121/12, 42/13-УС, 50/13-УС, 98/13-УС, 132/14, 145/14, 83/18, 31/19, 37/19-др. закон, 9/20 и 52/21), Правилника о садржини, начину и поступку израде докумената просторног и урбанистичког планирања („Службени гласник РС”, број 32/19) и одредбама друге законске регулативе од значаја за планирање и уређење простора.
- План треба ускладити са смерницама и планским решењима утврђеним свим важећим плановима вишег реда, почев од Просторног плана Републике Србије („Службени гласник РС”, број 88/10).
- У складу са одредбама ЗПИ и чл. 46-48. Правилника, за потребе израде плана потребно је прибавити податке и посебне услове, и то од свих надлежних

органа, посебних организација и ималаца јавних овлашћења законом овлашћених да их утврђују и издају.

Истовремено напомињемо да је предметни плански документ потребно доставити овом министарству, на начин предвиђен Правилником о садржини и начину вођења и одржавања Централног регистра планских докумената, информационог система о стању у простору и локалног информационог система и дигиталном формату достављања планских докумената („Службени гласник РС”, број 33/15).

С поштовањем,

В.Д. ПОМОЋНИКА МИНИСТРА



мр Ђорђе Милић

по овлашћењу министра број:


119-01-1117/2022-02 од 12.12.2022. године



Достављено:

- наслову,
- архиви.

Друштво за пројектовање и инжењеринг  
ШИДПРОЈЕКТ  
Број: 948/23  
Дана: 13.06.2023. год



Република Србија  
Аутономна покрајина Војводина

**Покрајински секретаријат за  
урбанизам и заштиту животне средине**

Булевар Михајла Пупина 16, 21000 Нови Сад  
Т: +381 21 487 4719 Ф: +381 21 456 238  
ekourb@vojvodina.gov.rs | www.ekourbapv.vojvodina.gov.rs

Број:140-501-631/2023-05

ДАТУМ: 09.06.2023.

**Друштво за пројектовање и инжењеринг  
«ШИДПРОЈЕКТ»  
Кнеза Милоша 2  
22240 Шид**

**ПРЕДМЕТ: Достављање података и услова за израду Плана детаљне регулације државног пута IIА реда бр.104, Војвода Степа – Српски Итебеј од km 80+134 до km 90+527, са аспекта заштите животне средине**

Поводом Вашег дописа од 05. јуна 2023. године под бројем: 897/23, који садржи Захтев за прибављање услова заштите животне средине за израду Плана детаљне регулације државног пута IIА реда бр.104, Војвода Степа – Српски Итебеј од km 80+134 до km 90+527, Покрајински секретаријат за урбанизам и заштиту животне средине утврђује следеће мере и услове заштите животне средине:

1. Обзиром да је донешена Одлука о изради Плана детаљне регулације државног пута IIА реда бр.104, Војвода Степа – Српски Итебеј од km 80+134 до km 90+527, чији је саставни део Решење којим се утврђује да за План детаљне регулације државног пута IIА реда бр.104, Војвода Степа – Српски Итебеј од km 80+134 до km 90+527, није потребна израда стратешке процене утицаја на животну средину, неопходно је кроз предметни План посебно анализирати:
  - Постојеће индикаторе животне средине у оквиру предметног подручја;
  - Геолошко-геотехничке и хидролошке карактеристике терена, а у циљу утврђивања адекватних услова за изградњу државног пута;
  - Капацитет животне средине (природне и створене вредности, ограничења посматраног простора);
  - Могуће значајне утицаје планираних саджаја, на чиниоце животне средине, природне вредности простора и др.

У односу на горе наведено, потребно је извршити валоризацију потенцијално негативних утицаја планских решења и дефинисати мере у циљу заштите животне средине, без израде Стратешке процене утицаја.

2. Капацитет нове изградње утврдити у складу са капацитетима постојеће комуналне инфраструктуре, односно могућим додатним оптерећењем исте новопланираном изградњом.
3. Просторно и урбанистичко планирање и реализација пројекта, обухватају и мере звучне заштите које се обезбеђују кроз планирање наменске употребе простора, планирање саобраћаја, смањење буке мерама звучне изолације и контролу извора буке.
4. У циљу спречавања, односно смањења утицаја планираних делатности на чиниоце животне средине предвидети:
  - потпуно контролисани прихват зауљене атмосферске воде са свих саобраћајних и манипулативних површина и површина за паркирање, њихов предтретман у сепаратору масти и уља, пре упуштања у крајњи реципијент;

- таложнике и сепараторе масти и уља димензионисати на основу сливне површине и меродавних падавина; учесталост чишћења сепаратора одредити током његове експлоатације, а одвожење талогa из сепаратора организовати искључиво преко овлашћеног лица,
  - изградњу саобраћајних и манипулативних површина и површина паркинга од непропусних материјала, отпорних на смрзавање, соли и агресивне утицаје нафте и нафтних деривата.
5. Утврдити обавезу израде Пројекта озелењавања слободних и незастртих површина.
  6. Планирати одговарајући начин поступања са отпадним материјама и материјалима насталим у току рада и коришћења објеката и то:
    - сакупљање, разврставање, привремено складиштење и коначно збрињавање отпадних материја које имају карактеристике штетних и опасних материја, у складу са важећим прописима из ове области;
    - одговарајући број и врсту контејнера за одлагање неопасног отпада на водонепропусним површинама (комунални отпад, рециклабилни отпад – папир, стакло, лименке, ПВЦ боце и сл).
  7. У оквиру граница предметног Плана не планирати:
    - изградњу или било какву промену у простору која би могла да наруши стање чинилаца животне средине у окружењу (воде, ваздуха, земљишта),
    - изградњу објеката на припадајућим зеленим површинама;
  8. Приликом израде планске и пројектно техничке документације за планиране објекте и пратеће инфраструктурне садржаје, обавезно је испоштовати све услове надлежних институција прибављене за предметни план и мере које су на основу њих уграђене у планска решења.
  9. У циљу заштите природних добара и биодиверзитета, у свим фазама планирања и пројектовања потребно је спроводити континуирану сарадњу са Покрајинским заводом за заштиту природе и применити услове које је прописао.
  10. Потребно је утврдити обавезу инвеститора да се пре подношења захтева за издавање одобрења за изградњу објеката који подлежу процени утицаја на животну средину обрати надлежном органу за заштиту животне средине ради одлучивања о потреби израде студије о процени утицаја на животну средину у складу са Законом о процени утицаја на животну средину ("Сл. гласник РС" бр. 135/2004 и 36/2009).

ПОКРАЈИНСКИ СЕКРЕТАР



Немања Ерцег



Покрајински завод за заштиту природе, Нови Сад, ул. Радничка бр. 20а (у даљем тексту: Завод), на основу чл. 9. Закона о заштити природе („Сл. гласник РС“, бр. 36/2009, 88/2010, 91/2010 – испр., 14/2016, 95/2018 – др. закон и 71/2021, у даљем тексту: Закон), а у вези са чланом 136. Закона о општем управном поступку („Сл. гласник РС“, бр. 18/2016 и 95/2018 - аутентично тумачење и 2/2023 – одлука УС), поступајући по захтеву број 898/23 од 01.06.2023. године, који је доставило Друштво за пројектовање и инжењеринг „ШИДПРОЈЕКТ“ ДОО, Кнеза Милоша 2 Шид, за издавање услова заштите природе за потребе израде Плана детаљне регулације државног пута ПА реда бр. 104, Војвода Степа – Српски Итебеј од km 80+134 до km 90+527, дана 29.06.2023. године под 03 бр. 020-1650/4 доноси:

### РЕШЕЊЕ о условима заштите природе

Друштво за пројектовање и инжењеринг  
ШИДПРОЈЕКТ ДОО ШИД  
Број: 1147/23  
Дана: 30.06.2023. год.

1. У границама обухвата Плана детаљне регулације државног пута ПА реда бр. 104, Војвода Степа – Српски Итебеј од km 80+134 до km 90+527 (у даљем тексту План) чији обухват је дефинисан Одлуком о изради Плана детаљне регулације за изградњу државног пута ПА реда бр. 104, Војвода Степа – Српски Итебеј од km 80+134 до km 90+527, („Службени лист општине Нова Црња“, бр. 9/2023; „Службени лист општине Житиште“, бр. 13/2023) нема заштићених подручја за које је спроведен или покренут поступак заштите, утврђених еколошки значајних подручја, еколошких коридора нити других елемената еколошке мреже Републике Србије. У зони утицаја Плана налази се локални еколошки коридор „Рокоски канал“ потврђен Просторним планом Општине Нова Црња („Службени лист општине Нова Црња“, бр. 08/2011, 10/2014, 12/2014 – исправка и 23/2017 – исправка). На предметном подручју примењују се мере заштите и очувања простора коридора и његове заштитне зоне утврђене Уредбом о еколошкој мрежи („Сл. гласник РС“, бр. 102/2010). Сходно наведеном, издају се следећи услови заштите природе:

- 1) Планирање трасе и изградња саобраћајнице може се извести у складу са трасом дефинисаном у планској документацији и у складу са мерама заштите природе;
- 2) Мере заштите природе унети у одговарајућа поглавља Плана (правила изградње, расвета, зеленило итд.);
- 3) Мрежа мелиоративних канала и еколошки коридор не могу служити као пријемници непречишћених или недовољно пречишћених отпадних вода ни током радова на изградњи пута ни током коришћења саобраћајнице;
- 4) Мере за заштитну зону локалног еколошког коридора „Рокоског канала“:

4.1. У појасу од 500 m од локалног еколошког коридора забрањује се примена планских решења којима се нарушавају карактеристике хидролошког режима од којих зависи функционалност коридора и опстанак врста и станишних типова;

4.2. У појасу од 200 m од еколошког коридора:

4.2.1. Планским решењима мора се обезбедити:

- Применити одговарајућа планска и техничка решења заштите коридора од утицаја вештачког осветљења (избежавати директно осветљење коридора, спречавати расипање светлости према коридору - користити светлосна тела са светлосним сноповима усмереним према објектима и саобраћајницама, користити светлосни спектар који најмање привлачи дивље врсте, итд);

- Дефинисање посебних правила озелењавања уз забрану коришћења инвазивних врста (списак у подтачки 8.2.);

#### 4.2.2. Изградња инфраструктуре, на примену следећих планских решења:

- Трасе саобраћајница планирати најкраћим путем преко еколошког коридора;
  - Примена посебних техничко-технолошких решења која спречавају колизију и електрокуцију птица код електричних водова ниског и средњег напона;
- 5) Планирање простора вршити у складу са реалним потребама градње и поштовањем следећих услова:
- 6.1. Организовањем градилишта на минималној површини потребној за његово функционисање, а манипулативне површине просторно ограничити како би се у највећој мери избегле негативне последице на непосредно окружење;
  - 6.2. Узурпирањем што мање површине земљишта, а изграђен простор искористити на најефикаснији могући начин.
  - 6.3. Управљање отпадом/загађујућим материјалима обављати само на уређеној локацији на којој су предузете неопходне мере заштите од загађења земљишта, површинских и подземних вода;
  - 6.4. Простор за привремено евентуално складиштење опасних материја треба да буде ван утицаја површинских и унутрашњих вода, а извођење радова избегавати у влажним теренским условима;
- 6) Планирати одговарајуће мере санације и рекултивације за случај акцидентног испуштања загађујућих материја;
- 7) Приликом спровођења радова, у складу са грађевинско – техничким стандардима и просторним могућностима, обновити уклоњено зеленило, избор биљних таксона треба да буде у складу са педолошким, климатским, хидролошким и другим условима локалитета и одређеном планском наменом како би се остварио максималан ефекат озелењавања, према следећим условима:
- Планирати зелени појас од врста отпорних на аерозагађење;
  - Планом предвидети комбиновање дрвећа и жбуња различитих висина (високо, средње високо и ниско), у циљу санирања негативних утицаја на животну средину;
  - Планом обезбедити предност у коришћењу листопадних биљака, уз употребу мањег процента егзотичних и других адекватних алохтоних врста, а које по могућности, не спадају у категорију инвазивних (агресивних алохтоних) врста, међу којима су на подручју Војводине спадају следеће: циганско перје (*Asclepias syriaca*), јасенолисни јавор (*Acer negundo*), кисело дрво (*Ailanthus altissima*), багремац (*Amorpha fruticosa*), копривић (*Celtis spp.*), дафина (*Elaeagnus angustifolia*), пенсилванијски јасен (*Fraxinus pennsylvanica*), трновац (*Gleditsia triacanthos*), жива ограда (*Lycium barbarum*), петолисни бршљан (*Parthenocissus quinquefolia*), касна сремза (*Prunus serotina*), златни штап (*Solidago gigantea aggr.*), звездан (*Symphyotrichum spp.*), фалопија (*Fallopia sp.*), багрем (*Robinia pseudoacacia*) и сибирски брест (*Ulmus pumila*);

- 8) Планирање заштите земљишта остварити спровођењем мера и активности за заштиту од загађења и деградације ради очувања његових природних особина и функција, сагласно одредбама члана 12. Закона о заштити земљишта („Сл. гласник РС“, бр. 112/2015);
  - 9) Планом дефинисати одговарајуће мере за очување водних ресурса у складу са члановима 97. и 98. Закона о водама („Сл. гласник РС“, бр. 30/2010, 93/2012, 101/2016, 95/2018 и 95/2018 – др. закон), поштовањем забране испуштања непречишћених и недовољно пречишћених отпадних вода у крајњи реципијент.
  - 10) Планом предвидети одговарајуће мере за очување квалитета ваздуха у складу са одредбама члана 40. Закона о заштити ваздуха („Сл. гласник РС“, бр. 36/2009, 10/2013 и 26/2021 – др. закон) који се односи на предузимање мера за спречавање и смањење загађивања ваздуха, као и сагласно другим одредбама овог Закона које се односе на стационаране и покретне изворе загађивања;
2. Ово Решење не ослобађа подносиоца захтева да прибави и друге услове, дозволе и сагласности предвиђене позитивним прописима.
  3. За све друге радове/активности на предметном подручју или промене техничке документације потребно је Заводу поднети нов захтев за издавање услова заштите природе.
  4. Уколико подносилац захтева у року од две године од дана достављања овог Решења не отпочне радове и активности за које је ово Решење о условима заштите природе издато, дужан је да од Завода прибави ново решење о условима.
  5. Пре усвајања потребно је Заводу доставити Нацрт Плана детаљне регулације државног пута IIА реда бр. 104, Војвода Степа – Српски Итебеј од km 80+134 до km 90+527 на мишљење о испуњености услова из овог Решења.
  6. Такса за издавање Решења у износу од 22.800,00 динара, одређена је у складу са Покрајинском скупштинском одлуком о покрајинским административним таксама („Сл. лист АПВ“, бр. 40/2009, 59/2020 – усклађени дин. изн., 45/2021 – усклађени дин. изн., 54/2021 и 52/2022 – усклађени дин. изн.).

### **О б р а з л о ж е њ е**

Покрајински завод за заштиту природе је примио дана 06.06.2023. године захтев заведен под 03 бр. 020 - 1650, од „ШИДПРОЈЕКТ“ Д.О.О., Друштва за пројектовање и инжењеринг, Кнеза Милоша 2 Шид, за издавање услова заштите природе за израду Нацрт Плана детаљне регулације државног пута IIА реда бр. 104, Војвода Степа – Српски Итебеј од km 80+134 до km 90+527.

Обрађивач плана у прилогу захтева доставио и материјал за рани јавни увид као следеће:

- Елаборат за рани јавни увид плана детаљне регулације државног пута IIа реда број 104, деоница: Војвода Степа – Српски Итебеј од km 80+134 до km 90+52, број 57/2023 – ПДР од маја 2023. године, у .pdf формату;
- Границу обухвата Плана детаљне регулације у .dwg формату.

Одлуком о изради Плана детаљне регулације државног пута IIА реда бр. 104, Војвода Степа – Српски Итебеј од km 80+134 до km 90+527 као циљ наводи се стварање планског основа за уређење и инфраструктурно опремање, као и заштиту простора. План се ради за потребе за изградње дела државног пута IIА реда број 104 од km 80+134 до km 87+147; Л=7,010 km и за реконструкцију дела државног пута IIА реда број 104 од km 87+147,00 до km 90+527,00; Л=3,38 km.

Основни циљеви израде ПДР су:

- Усаглашавање планираних намена дефинисаних Планом и планираних садржаја дефинисаних важећом планском документацијом;
- Дефинисање површина јавне намене ради подизања квалитета нивоа саобраћајног

система обухваћеног Планом и контактеног подручја;

- Дефинисање правила уређења и правила грађења за планиране садржаје у граници предложеног обухвата;
- Формирање јавних зелених површина и обезбеђивање услова за повезивање зелених површина у обухвату Плана са насељским и ваннасељским зеленим површинама;
- Преиспитивање капацитета свих инфраструктурних прикључака предметног подручја, за предвиђене измене намене и типологију изградње;
- Дефинисање и спровођење мера заштите животне средине и евентуално пронађених археолошких предмета.

На основу увида у Покрајински регистар заштићених природних добара и документацију Завода утврђено је да, у границама обухвата Плана детаљне регулације државног пута ПА реда бр. 104, Војвода Степа – Српски Итебеј од km 80+134 до km 90+ чији обухват је дефинисан Одлуком о изради Плана детаљне регулације за изградњу државног пута ПА реда бр.104, Војвода Степа – Српски Итебеј од km 80+134 до km 90+527, („Службени лист општине Нова Црња“, бр. 9/2023; „Службени лист општине Житиште“, бр. 13/2023) нема заштићених подручја за које је спроведен или покренут поступак заштите, утврђених еколошки значајних подручја, еколошких коридора нити других елемената еколошке мреже Републике Србије. У зони утицаја Плана налази се локални еколошки коридор „Рокоски канал“ потврђен Просторним Планом Општине Нова Црња („Службени лист општине Нова Црња“, бр. 08/2011, 10/2014, 12/2014 – исправка и 23/2017 – исправка). На предметном подручју примењују се мере заштите и очувања простора коридора и његове заштитне зоне утврђене Уредбом о еколошкој мрежи („Сл. гласник РС“, бр. 102/2010).

Одредбом члана 102. и члана 103. Закона о заштити природе („Службени гласник РС“, број 36/09, 88/10 и 91/10 - испр. и 14/2016 и 95/2018 - др. закон и 71/2021), одређено је да организација за заштиту природе, односно Покрајински завод за заштиту природе утврђује услове заштите и даје податке о заштићеним природним добрима у поступку израде просторних и других планова, односно основа (шумских, водопривредних, ловних, риболовних и др.) и друге инвестиционо-техничке документације.

Чланом 5. став 1. тачка 7. Закона о заштити природе изражено је начело непосредне примене међународних закона којим „државни органи и органи аутономне покрајине и органи јединице локалне самоуправе, организације и институције, као и друга правна лица, предузетници и физичка лица, при вршењу својих послова и задатака непосредно примењују општеприхваћена правила међународног права и потврђене међународне уговоре као саставни део правног система“. Закон о потврђивању Конвенције о биолошкој разноврсности („Сл. лист СРЈ - Међународни уговори“, бр. 11/2001) у члану 8. указује на потребу регулисања или управљања „биолошким ресурсима важним за очување биолошке разноврсности у оквиру или ван заштићених подручја, у циљу њиховог очувања и одрживог коришћења“. У складу са Конвенцијом, постоји обавеза спречавања уношења, контролисања или искорењивања оних страних врста „које које угрожавају природне екосистеме, станишта или (аутохтоне) врсте“.

Услови прописани подтачкама 1) – 7) дефинисани су Законом и израђени у складу са чланом 14. Закона о заштити природе, према коме се „заштита биолошке разноврсности остварује спровођењем мера заштите и унапређења врста, њихових популација, природних станишта и екосистема“. Наведене мере спроводе се, између осталог, очувањем биодиверзитета у њиховом непосредном и ширем окружењу.

Формирање система зелених површина веома доприноси повезивању природне средине са урбаним простором, а долази и до просторног разграничавања функција које могу негативно утицати једна на другу. Велике попличане и/или бетониране површине у грађевинском подручју као и сами грађевински објекти јачају ефекат неповољних климатских карактеристика околине (ниске вредности влажности ваздуха, повећан алbedo обрађених површина, присуство прашине у ваздуху и сл.). Повећањем индекса заузетости грађевинских парцела подручја Плана, смањује се проценат постојећег јавног зеленила што за последицу има погоршање квалитета ваздуха, а додатним озелењавањем побољшава се квалитет ваздуха, снижавају температуре у летњем делу године због способности биљака да апсорбују и рефлектују сунчево зрачење, спречавају се ерозија тла изазвана кишом и ветром и брзо отицање

атмосферских падавина, смањује се бука од саобраћаја. Инвазивне биљне врсте (наведене у подтачки 3.5. Решења, својим агресивним ширењем уништавају друге типове зелених површина и повећавају трошкове њиховог одржавања.

Услови прописани подтачкама 8) - 10) израђени су у складу са чланом 21. Закона о заштити животне средине („Сл. гласник РС“, бр. 135/04, 36/2009 – др. закон, 72/2009 – др. закон, 43/2011 - одлука УС, 14/2016, 76/2018 и 95/2018 – др. закон) којим је дефинисан принцип интегрисане заштите природе и животне средине: „Заштита природних вредности остварује се спровођењем мера за очување њиховог квалитета, количина и резерви, као и природних процеса, односно њихове међузависности и природне равнотеже у целини“. Очување природних процеса и заштита природних вредности у антропогеном пределу захтева исте мере које су предуслов стварања здраве животне средине, а право на здраву средину обезбеђено је Уставом Републике Србије.

Услови из овог Решења су дефинисани у складу са чланом 7. ставови 3), 4), 5) и 7) Закона, по коме се заштита природе реализује „...спровођењем мера заштите природе и предела; утврђивањем услова и мера заштите природе и заштићених природних добара и предела у просторним и урбанистичким плановима, пројектној документацији, основама и програмима...од утицаја на природу...као и ублажавањем штетних последица које су настале активностима у природи“.

Чланом 8. Закона дефинисано је планирање, уређење и коришћење простора. Планирање и уређење простора спроводи се на основу просторних и урбанистичких планова, планске и пројектне документације, у складу са мерама и условима заштите природе. Носилац пројекта дужан је да поступа у складу са мерама заштите природе, на начин да се избегну, или сведу на најмању меру угрожавања или оштећења природе. Према члану 9. у поступку израде планова, пројеката и активности из члана 8. Закона прибављају се услови заштите природе. Акт о условима заштите природе, између осталог, садржи процену да ли се планирани радови и активности могу реализовати са становишта циљева заштите природе.

#### *Законски основ за доношење решења:*

Закон о заштити природе („Сл. гласник РС“, бр. 36/2009, 88/2010, 91/2010 - испр., 14/2016, 95/2018 - др. закон и 71/2021); Закон о општем управном поступку („Службени гласник РС“, бр. 18/2016, 95/2018 - аутентично тумачење и 2/2023 - одлука УС); Закон о заштити животне средине („Сл. гласник РС“, бр. 135/04, 36/2009 – др. закон, 72/2009 – др. закон, 43/2011 - одлука УС, 14/2016, 76/2018 и 95/2018 – др. закон); Закон о потврђивању Конвенције о биолошкој разноврсности („Сл. лист СРЈ - Међународни уговори“, бр. 11/2001); Закон о заштити земљишта („Сл. гласник РС“, бр. 112/2015); Закон о заштити ваздуха („Сл. гласник РС“, бр. 36/2009, 10/2013 и 26/2021 – др. закон); Закон о водама („Сл. гласник РС“, бр. 30/2010, 93/2012, 101/2016, 95/2018 и 95/2018 – др. закон); Уредба о еколошкој мрежи („Сл. гласник РС“, бр. 102/2010); Уредба о граничним вредностима емисије загађујућих материја у воде и роковима за њихово достизање („Сл. гласник РС“, бр. 67/2011, 48/2012 и 1/2016); Одлука о изради Плана детаљне регулације за изградњу државног пута ПА реда бр.104, Војвода Степа – Српски Итебеј од km 80+134 до km 90+527, („Службени лист општине Нова Црња“, бр. 9/2023; „Службени лист општине Житиште“, бр. 13/2023); Покрајинска скупштинска одлука о покрајинским административним таксама („Сл. лист АПВ“, бр. 40/2009. 59/2020 – усклађени дин. изн., 45/2021 – усклађени дин. изн., 54/2021 и 52/2022 – усклађени дин. изн.); Просторн план Општине Нова Црња („Службени лист општине Нова Црња“, бр. 08/2011, 10/2014, 12/2014 – исправка и 23/2017 – исправка);

На основу свега наведеног, одлучено је као у диспозитиву овог Решења

Такса на захтев и такса на за решење, по Тар. бр. 1. и Тар. бр. 9. су наплаћене у складу са Законом о републичким административним таксама („Службени гласник РС“, бр. 43/2003, 51/2003-исправка, 61/2005, 101/2005-др. закон, 5/2009, 54/2009, 50/2011, 93/2012, 65/2013-др.закон, 83/2015, 112/2015, 113/2017, 3/2018-исправка, 95/2018, 86/2019, 90/2019-исправка, 98/2020- усклађени дин. изн., 144/2020, 62/2021).

**Упутство о правном средству:** Против овог решења може се изјавити жалба Покрајинском секретаријату за урбанизам и заштиту животне средине у року од 15 дана од дана пријема решења уз доказ о уплати Републичке административне таксе у износу од 490,00 динара на текући рачун бр. 840-742221843-57, позив на број 11223 по моделу 97. Жалба се предаје писмено или изјављује усмено на записник Покрајинском заводу за заштиту природе.

Достављено:

- наслову
- архиви



# Положај обухвата Плана детаљне регулације у односу на локални еколошки коридор



ПОКРАЈИНСКИ ЗАВОД ЗА ЗАШТИТУ ПРИРОДЕ  
НОВИ САД, 2023. год.



## Легенда



Обухват Плана детаљне регулације



Локални еколошки коридор

0 0,7 1,4 2,1 2,8 km

Source: Esri



## ЗАВОД ЗА ЗАШТИТУ СПОМЕНИКА КУЛТУРЕ ЗРЕЊАНИН

Трг др Зорана Ђинђића 1 Зрењанин, [www.zrenjaninheritage.com](http://www.zrenjaninheritage.com), [spomkultzr@gmail.com](mailto:spomkultzr@gmail.com)  
ПИБ: 103255037, Жиро-рачун: 840-857664-61, Тел/факс: 023-564 366

Број: I-65-6123

Дана: 04.06.2023.

Завод за пројектовање и инжењеринг  
ШИДПРОЈЕКТ доо ШИД

Број: 1007/23

Дана: 15.06. 2023. год

ЈП „Путеви Србије“

Булевар краља Александра 282

Београд

**Предмет:** Услови за израду Плана детаљне регулације државног пута IIА реда бр 104, Војвода Степа-Српски Итебеј

У вези са вашим захтевом бр 899/23 од 01.06.2023. год, а на основу члана 137. Закона о културном наслеђу ( „Службени гласник РС“ 1289/21), члана 107. став 1. 2. и 3. Закона о културним добрима ( „Службени гласник РС“ бр. 71/94, 52/11-др. закон и 99/11 –др-закон и 6/20-др закон), обавештавамо вас о следећем:

Увидом у постојећу документацију, за предметну локацију, обзиром да до сада није детаљно археолошки истражена, не постоје подаци о археолошким налазима. У широј околини налазе се археолошки локалитети откривени на основу рекогносцирања терена овог дела Баната.

Узимајући у обзир горе наведено, обавезује се Инвеститор да 15 дана пре почетка земљаних радова о томе обавести овај Завод и обезбеди повремену археолошку надзор.


У случају да се приликом извођења земљаних радова открију предмети од важности за археологију, радови ће се привремено обуставити ради вршења заштитног археолошког ископавања. Заштитно археолошко ископавање врши се на терет Наручиоца.

На основу свега наведеног обавештавамо вас да смо сагласни са израдом плана детаљне регулације.

Законом о културним добрима ( „Сл. гласник РС“ 71/94, 52/11-др. закон и 99/11 –др-закон) регулисана је ситуација када се наиђе на археолошко налазиште ( члан 109. Закона) или предмете, услед чега је извођач радова дужан да одмах, без одлагања прекине радове и о томе обавести Завод за заштиту споменика културе Зрењанин, и да предузме мере да се налази не униште или оштете и да се сачувају на месту и у положају у коме су откривени.

Ако постоји непосредна опасност оштећења археолошког налазишта или предмета, надлежни Завод за заштиту споменика културе привремено ће обуставити радове док се на основу Закона о културним добрима не утврди да ли је односна непокретност културно добро или није.

Обрадили:

Д. Жигић 

Г. Стоин 


Директор

Милан Ковачевић 



Датум  
Лист

ШИДПРОЈЕКТ доо ШИД  
Број: 1004/23  
Датум: 15.06.2023. год



Република Србија  
Аутономна покрајина Војводина  
Покрајински секретаријат за пољопривреду,  
водопривреду и шумарство  
Булевар Михајла Пупина 16, 21000 Нови Сад  
Т: +381 21 487 4411; 456 721 Ф: +381 21 456 040  
www.psp.vojvodina.gov.rs

БРОЈ: 104-325-636/2023-05 ДАТУМ: 12.06.2023. године  
ЗБ

„Шидпројект“ д.о.о.,  
Кнеза Милоша 2,  
Шид

**Предмет: Одговор на захтев за услове за израду Плана детаљне регулације државног пута IIA реда број 104, Војвода Степа-Српски Итебеј од km 80+134 до km 90+527**

„Шидпројект“ д.о.о., дописом број 900/23 од 01.06.2023. године затражио је услове за потребе израде Плана детаљне регулације државног пута IIA реда број 104, Војвода Степа-Српски Итебеј од km 80+134 до km 90+527. У писарници покрајинских органа управе захтев је заведен под бројем 104-325-636/2023-05 од 05.06.2023. године.  
Према члану 117, став 1, тачка 17 Закона о водама (Службени гласник РС број 30/2010, 93/2012, 101/2016, 95/2018 и 95/2018-др.закон), Покрајински секретаријат за пољопривреду, водопривреду и шумарство надлежан је за издавање водних услова за израду просторних (просторни план јединице локалне самоуправе, просторни план подручја посебне намене и регионални просторни план) планова. Поред тога, Закон о водама не предвиђа издавање водних услова за планове детаљне регулације.  
На основу наведеног, овим дописом вас обавештавамо да немамо правни оквир за издавање водних услова за предметни План детаљне регулације.  
За израду планова детаљне регулације ЈВП „Воде Војводине“ Нови Сад издају предходне услове.

ПО ОВЛАШЋЕЊУ ПОКРАЈИНСКОГ СЕКРЕТАРА  
В.Д. ПОМОЋНИК СЕКРЕТАРА



Мирослав Дуњић

Доставити:  
- Наслову,  
- Архиви



ЈАВНО ВОДОПРИВРЕДНО ПРЕДУЗЕЋЕ ВОДЕ ВОЈВОДИНЕ НОВИ САД

21000 Нови Сад, Булевар Михајла Пупина 25  
тел: 021/4881-888 централа, кориснички центар 0800/21-21-21 & факс: 021/557-353  
ПИБ: 102094162, Матични број: 08761809  
www.vodevojvodine.com E-mail: office@vodevojvodine.com

Број: II – 732/4 – 23  
Датум:  
КБ

01 AUG 2023

Шидпројект ДОО  
Кнеза Милоша 2

22240 ШИД

**Предмет:** Технички подаци и услови за израду Плана детаљне регулације државног пута II А реда број 104, Војвода Степа – Српски Итебеј од km 80+134 до km 90+527

Вашим Захтевом број 901/23 од 01.06.2023. године ( наш број II-732/1 од 05.07.2023. године), тражили сте услове за израду Плана детаљне регулације из наслова.

**Уз захтев је достављена следећа документација:**

- Одлука о изради Плана детаљне регулације изградње државног пута II А број 104, Војвода Степа – Српски Итебеј од km 80+134 до km 90+527 ( део на територији Општине Нова Црња), Општина Нова Црња, број II /1-06-0015/23-2 од 04.05.2023. године
- Одлука о изради Плана детаљне регулације изградње државног пута II А број 104 Војвода Степа – Српски Итебеј од km 80+134 до km 90+527 ( на катастарској општини Српски Итебеј и катастарској општини Хетвик ) Општина Житиште , Скупштина општине Житиште, број I-020-15/2023 од 20.04.2023. године
- Овлашћење број III-05-501-23/2023 од 30.05.2023. године, Општина Житиште, Општинска управа, Одељење за привреду, урбанизам, путну привреду, комунално –стамбене послове и заштиту животне средине
- Овлашћење број III-02-350-47/2023 од 09.05.2023. године , Општина Нова Црња, Одељење за привреду и локални економски развој
- Пуномоћ, број 953-6141 од 16.03.2023. година, ЈП Пuteви Србије
- Елаборат за рани јавни увид План детаљне регулације из наслова, број 57/2023 од маја 2023. године
- Графички прилог – Прегледна карта
- Графички прилог – Катастарско топографски план са границом обухвата
- Графички прилог – Ситуација са постојећом наменом простора
- Графички прилог – Ситуација планирана намена простора

**У поступку обраде предмета, прибављено је:**

- Мишљење број 04-2/175-23 од 22.06.2023. године, ВПД Средњи Банат, Зрењанин

**1.Остали подаци:**

За потребе ЈП „Путеви Србије” Београд, Шидпројект ДОО ради План детаљне регулације из наслова.Предметна деоница државног пута IIA реда број 104 се налази ван грађевинског пордучја насеља општине Нова Црња и општине Житиште. Предметна деоница пружа се кроз пољопривредно земљиште. Коловоз и други елементи јавног пута

не задовољавају садашњи обим саобраћајног оптерећења, нити су одговарајући за ранг саобраћајнице.

Као смернице за израду предметне документације послужили су следећи планови:

- Просторни план општине Нова Црња (Службени лист општине Нова Црња бр. 08/11, 10/14, 12/14-исправка и 23/17-исправка).
- Просторни план општине Житиште (Службени лист општине Житиште, бр. 35/22).

На основу пројектних потреба за изградњу државног пута, граница обухвата заузима парцеле на територији општина Нова Црња и Житиште, укупне површине обухвата 31,44 ha, од чега је око 13,74 ha на територији општине Нова Црња и око 17,70 ha на територији општине Житиште. Укупна дужина пројектоване саобраћајнице износи око 10.4km.

Оквирном границом Плана обухваћене су постојеће парцеле државног пута IIA реда бр.104 и делови парцела обострано уз трасу државног пута због проширења појаса регулације државног пута на око 30 m.

Основни подаци пута: дужина је 10,4 km, рачунска брзина је 80 km/h, предвиђена је једна коловозна трака са две саобраћајне траке свака ширине 3,2m, банке, са обе стране саобраћајнице, свака ширине 1,25m, коловозна конструкција је димензионисана за осовинско оптерећење од најмање 11,5 t по осовини.

План ће садржати план парцелације и препарцелације за грађевинске парцеле јавних намена.

Државни пут II реда број 104 представља значајан правац регионалног и међуопштинског повезивања, чијом ће се изградњом побољшати повезаност и повећати ниво саобраћајне услуге.

Очекивани ефекти планирања су:

- подизање саобраћајне опремљености и нивоа квалитета услуга на предметној деоници пута
- повећана безбедност саобраћаја
- стварање услова за изградњу и реконструкцију предметне деонице државног пута
- адекватно инфраструктурно опремање предметног простора;
- обезбеђење саобраћајног прилаза околним парцелама – њивама
- унапређење заштите животне средине.

## 2. Подаци о водним објектима :

Планирана саобраћајница пролази кроз водно подручје предузећа: ВД Средњи Банат ДОО, Зрењанин и сви канали са којима се траса пута укршта и паралелно води, припадају систему за одводњавање Итебеј -Црња.

Слив: Дунав

Водно подручје: Дунав

2.1. Пројектовани елементи мелиоративног канала II на месту укрштања са предметном саобраћајницом:

- |   |                        |               |
|---|------------------------|---------------|
| - | стационажа             | km 5+445      |
| - | кота пројектованог дна | 74,02 mnm     |
| - | кота терена            | 77,40 mnm     |
| - | ширина дна             | 1,00 m        |
| - | нагиб косина           | 1:m=1:1,5     |
| - | катастарска парцела    | 3587          |
| - | катастарска општина    | Војвода Степа |
| - | ималац на парцели      | АП Војводина  |

2.2. Пројектовани елементи мелиоративног канала II/5 на месту укрштања са предметном саобраћајницом:

- стационача km 1+800
- кота дна 75,01 mnm
- кота терена 77,27 mnm
- ширина дна 0,50 m
- нагиб косина 1:m=1:1,25
- катастарска парцела 2998/2
- катастарска општина Војвода Степа
- ималац на парцели АП Војводина

2.3. Пројектовани елементи мелиоративног канала Спојни на месту укрштања са предметном саобраћајницом:

- стационача km 0+030
- кота дна 74,80 mnm
- кота терена 77,59 mnm
- ширина дна 0,80 m
- нагиб косина 1:m=1:1,5
- катастарска парцела 5700/1
- катастарска општина Српски Итебеј
- ималац на парцели физичко лице

2.4 Траса саобраћајнице се паралелно води са каналом II/5 на деоници од km 0+000 до km 1+800. Катастарска парцела канала је 2998/2 катастарска општина Војвода Степа где се као ималац права води АП Војводина.

2.5 Траса саобраћајнице се паралелно води са каналом Спојни на деоници од km 0+040 до km 0+306. Катастарска парцела канала је 5700/1 катастарска општина Српски Итебеј, где се као ималац права на парцели води приватна својина.

3 При дефинисању трасе предметног пута уважити следеће услове:

3.1 Техничким решењем обезбедити поштовање прописа који регулишу потпуну заштиту водног режима и водних објеката у условима коришћења вода, заштите од вода и заштите површинских и подземних вода од загађења, уз усклађивање планираних објеката с постојећим водним објектима и хидромелиорационим уређењем предметног подручја и општим концептом снабдевања водом, канализања, пречишћавања и диспозиције отпадних вода на нивоу града општине Житиште и Нова Црња. При изради техничког решења посебно поштовати:

- Закон о водама (Службени гласник РС, број 30/10, 93/12, 101/16 и 95/18)
- Стратегија управљања водама на територији Републике Србије за период од 2016. до 2034. године (Службени гласник РС, број 3/17)
- Уредба о класификацији вода (Службени гласник СРС, број 5/68)
- Уредба о граничним вредностима загађујућих материја у површинским и подземним водама и седименту и роковима за њихово достизање (Службени гласник РС, бр 50/12)
- Уредба о граничним вредностима емисије загађујућих материја у воде и роковима за њихово достизање (Службени гласник РС, број 67/11, 48/12 и 1/16)
- Уредба о граничним вредностима приоритетних и приоритетних хазардних супстанци које загађују површинске воде и роковима за њихово достизање (Службени гласник РС, број 24/14).

3.2 Техничким решењем уважити намену водног и приобалног земљишта, према члану 8, 9. и 10. Закона о водама.

3.3 Предвиђеним уређењем простора обезбедити неометано функционисање водних објеката, одржавање и уређење водних објеката, стабилност објеката заштиту од штетног дејства унутрашњих вода (одводњавање) и др, дефинисаних чланом 13, 15 и 17. Закона о водама.

3.4 На планираним местима укрштања трасе пута са мелиорационим каналом или планирати постављање пропуста/моста, димензионисаног према саобраћајном оптерећењу и следећим условима:

- обезбедити несметан проток у каналу, у свим условима течења, према

пројектованим / постојећим геометријским и хидрауличким карактеристикама водних објеката

- у случају да профил мелиорационог канала у зони планираног пропуста евакуише и део атмосферских вода са аутопута (додатне количине воде), хидраулички прорачун за димензионисање пропуста извршити узимајући у обзир и додатне количине воде са пута
- мост димензионисати и позиционирати тако да елементи мостовске конструкције не залазе у пројектовани и постојећи профил канала
- дно и косине канала обезбедити од утицаја ерозије, по мин. 5,0 m узводно и низводно од локације пропуста/моста и испод саме конструкције моста
- за планирано саобраћајно оптерећење пута анализирати пројектовано саобраћајно оптерећење пропуста и постојеће стање конструкције пропуста и по потреби планирати њихову реконструкцију.

3.4.1 Континуитет и правац инспекционих стаза у обостраном појасу ширине од најмање 5,0 m од канала, сачувати за пролаз и рад механизације која одржава канал.

Подземне објекте поставити најмање 1,0 m испод коте терена и обезбедити их од утицаја механизације за одржавање канала. Кота терена је кота обале у зони радно-инспекционе стазе.

У овом појасу није дозвољена изградња објеката, садња дрвећа, орање и копање земље и предузимање других радњи којима се ремети функција или угрожава стабилност мелиорационог канала и омета редовно одржавање канала.

3.5. Трасу пратећих инсталација (оптички каблови, каблови јавне расвете и сл.) и других пратећих објеката у зони водних објеката планирати под следећим условима:

3.5.1. У појасу радно-инспекционе стазе канала, у ширини 5,0 m од обале канала, на левој и десној обали, није дозвољена изградња надземних објеката, а подземни се морају укопати минимум 1,0 m и заштитити од оптерећења тешке грађевинске механизације која ради на одржавању каналске мреже.

3.5.2. Трасу инсталације која је паралелна са каналом, планирати по линији границе парцеле водног објекта, односно унутар парцеле на одстојању до 1,0 m, тако да међусобно (управно) растојање између трасе инсталације и ивице обале је мин. 5,0 m.

У случају да се инсталација поставља изван парцеле водног објекта, трасу инсталацију планирати тако да међусобно (управно) растојање између трасе инсталације и ивице обале је мин. 5,0 m.

3.6. Подземно укрштање

Подземно укрштање пратећих инсталација са каналом/водотоком планирати на дубини мин. 1,0 m испод пројектоване коте дна канала а за канале за које нису дати пројектовани елементи на дубини мин. 1,5 m од постојеће (снимљене) коте дна канала.

У случају да је снимљена кота дна постојећег канала испод пројектоване коте дна канала, снимљену коту усвојити као меродавну.

У случају да је снимљени габарит постојећег канала већи од пројектованог, усвојити постојећу ширину канала у нивоу терена као меродавну.

Подземно укрштање пратећих инсталација са каналом/водотоком на локацији уз пропуст/мост, планирати на удаљености од мин. 5,0 m од пропуста/моста.

Укрштање планирати што је могуће ближе углу од 90°.

3.7. Надземно укрштање

Постављање пратећих инсталација уз конструкцију пропуста/моста, планирати провлачењем инсталације кроз заштитну колону причвршћену за конструкцију пропуста/моста, постављену изнад светлог отвора пропуста/моста.

3.8. У случају да се испод тупа пута прелама траса постојећег мелиорационог канала или се један мелиорациони канал улива у други, или труп пута улази у део експропријационог појаса канала, или крај трасе мелиорационог канала улази у труп пута, неопходно је планирати измештање мелиорационе каналске

мреже ван трупа пута, тако да се омогући одводњавање околног пољопривредног земљишта и да се не ремети постојећи водни режим у мелиорационој каналској мрежи

- 3.8.1 При укрштању трасе пута са мелиорационим каналом под углом који није близак углу од  $90^\circ$ , може се извршити локална девијација канала.
- 3.8.2 Делови измештених мелиорационих канала или делови канала на којима је извршена девијација, морају имати исту или већу хидрауличку пропусност у односу на део канала који замењују. Ако се на сегменту измештеног канала улива други измештени канал, за димензионисање измештених траса, узети у обзир пројектовани протицај сваког канала.
- 3.8.3 У случајевима укрштања трупа аутопута са крајевима мелиорационих канала (најузводнији сегменти мелиорационих канала) дозвољава се укидање канала испод трупа аутопута и узводно од њега ако то нема негативне последица на одводњавање околног пољопривредног земљишта.
- 3.8.4 Дуж обале измештених канала мора се обезбедити стално проходна и стабилна радно-инспекциона стаза минималне ширине 5,0 m за пролаз и рад механизације која одржава канал, осим у случају ако се измештени део канала налази у трупцу пута.
- 3.8.5 До завршетка изградње нове, замењујуће трасе мелиорационог канала, постојећа траса мора остати функционална.
- 3.8.6 Све трошкове на измештању и девијацији мелиорационе каналске мреже сноси инвеститор пута.
- 3.9. На местима где пут пресеца мање природне депресије не сме се реметити режим отицања и одводњавања. На тим местима потребно је предвидети изградњу одговарајућих пропуста ( мостова ).
- 3.10 Реципијент и изливна грађевина  
Мелиорациони канали и водотоци могу се користити као реципијент за концентрисано изливање атмосферских вода са пута под условом да се докаже да неће доћи до преливања воде по околном терену услед уливања атмосферске воде са пута у канал, при максималном протицају у каналу. Хидраулички прорачун који доказује могућност пријема атмосферске воде са аутопута у мелиорациони канал треба да користи техничке податке за мел. канал на приближном месту изливне грађевине, на стационажи 0+000 мел. канала и на месту улива овог мел. канала у канал вишег реда.
- 3.10.1 Дозвољена је реконструкција канала који не могу да приме предвиђене количине атмосферске воде са аутопута. Реконструисати ону дужину канала, односно каналске мреже, после које ће постојећа каналска мрежа моћи да спроведе увећану количину воде услед уливања атмосферских вода са аутопута. Све трошкове реконструкције каналске мреже сноси инвеститор пута.
- 3.10.2 Цевовод атмосферске канализације у зони радно–инспекционе стазе мора бити постављен минимално 1,0 m испод постојеће површине терена и димензионисан на оптерећење тешке грађевинске механизације која ради на одржавању каналске мреже.
- 3.10.3. Изливну грађевину за испуст воде у канал планирати тако да високи водостаји реципијента не спречавају евакуацију воде и да се не изазива ерозија корита и обала при свим режимима течења и свим режимима изливања атмосферске канализације. Изливна грађевина не сме залазити у протицајни профил канала. На месту улива у канал планирати осигурање од ерозије облагањем канала каменом или бетонским елементима и то по мин. 3,0 m узводно и низводно од места улива.
- 3.10.4. Локацију изливне грађевине планирати на минималном растојању 5,0 m од пропуста/моста.
- 3.11. У површинске воде забрањено је испуштати било какве воде осим условно чистих атмосферских и пречишћених отпадних вода чији квалитет обезбеђује одржавање минимално доброг еколошког статуса (II класа воде) реципијента, према Уредби о класификацији вода.

Квалитет ефлуента треба да задовољава граничне вредности прописане Уредбом о граничним вредностима емисије загађујућих материја у воде и роковима за њихово достизање и Уредбом о граничним вредностима приоритетних и приоритетних хазардних супстанци које загађују површинске воде и роковима за њихово достизање.

У подземне воде забрањено је уношење загађујућих материја, односно узроковање погоршања постојећег хемијског статуса подземне воде, осим ефлуента чији квалитет задовољава граничне вредности прописане Уредбом о граничним вредностима загађујућих материја у површинским и подземним водама и седименту и роковима за њихово достизање.

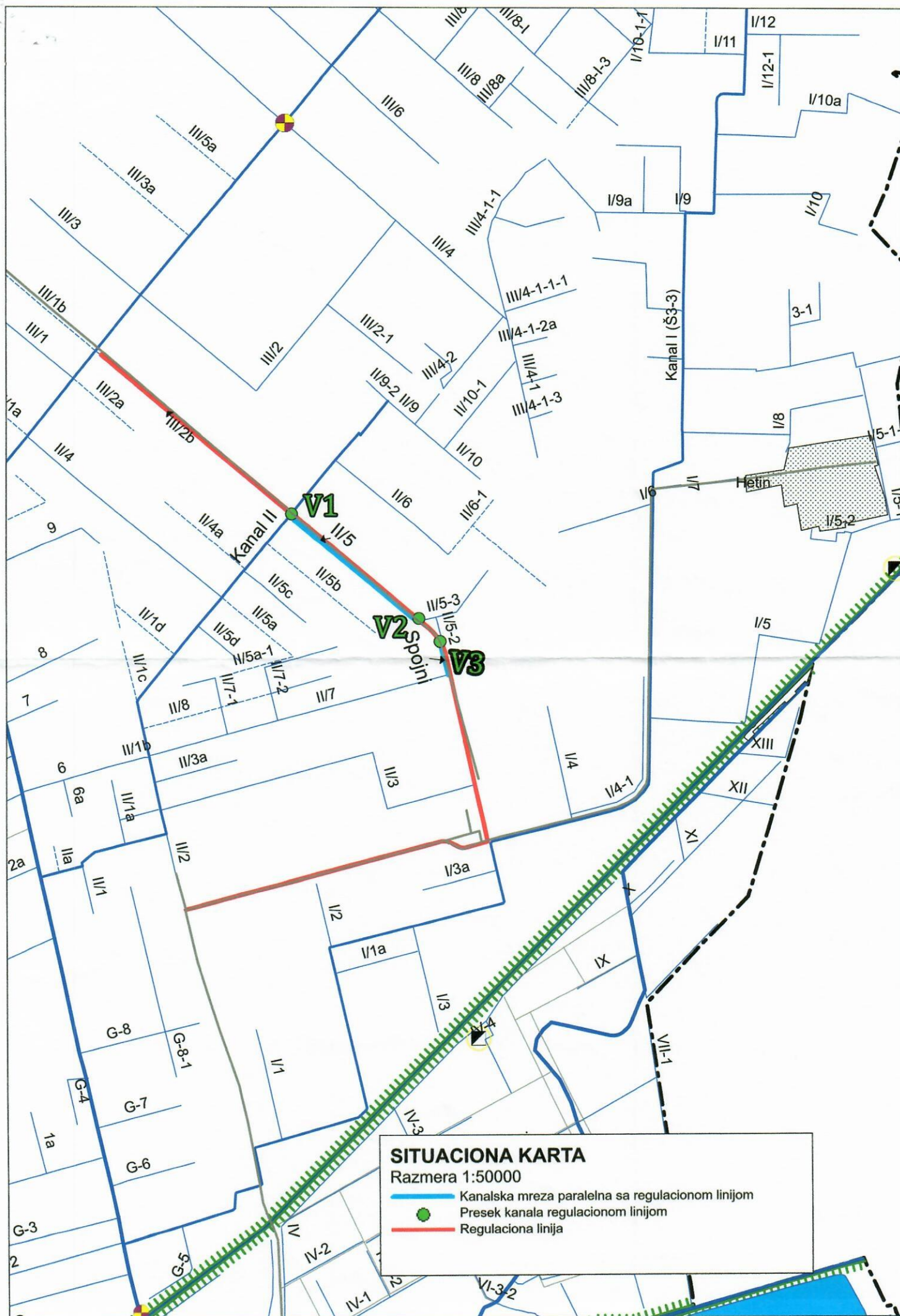
- 3.12. Предметни услови могу да се користе само за израду ПДР из наслова. За потребе израде локацијских услова за техничку документацију потребно је прибавити водне услове, у смислу члана 117. Закона о водама, који се издају у поступку обједињене процедуре коју спроводи надлежни орган у складу са законом којим се уређује планирање и изградња.

Напомена: Ситуација

Доставити:

1. Наслову
2. ВПД Средњи Банат ДОО Зрењанин, С. Бурсаћ 1а
3. Служби за уређење и коришћење водног добра
4. Архиви





Директор  
Милош  
Кнеза  
Срђан



Број: II – 732/6 -23  
Датум:  
КБ

ЈАВНО ВОДОПРИВРЕДНО ПРЕДУЗЕЋЕ ВОДЕ ВОЈВОДИНЕ НОВИ САД

21000 Нови Сад, Булевар Михајла Пупина 25

тел: 021/4881-888 централа, кориснички центар 0800/21-21-21 & факс: 021/557-353

ПИБ: 102094162, Матични број: 08761809

www.vodevojvodine.com

E-mail: office@vodevojvodine.com

Шидпројект доо ШИД  
Број: 2055/23  
План: 23. 11. 2023. год.

10 NOV 2023

Шидпројект ДОО  
Кнеза Милоша 2

22240 ШИД

**Предмет:** Захтев за издавање Мишљења за израду Плана детаљне регулације Веза са предметом II-732/4-23 од 01.08.2023. године

Вашим Захтевом број 1652/23 од 25.09.2023. године ( наш број. II-732/5 од 26.09.2023. године), у вези са издатим документом II-732/5-23 од 26.09.2023 тражите мишљење на достављени материјал.

**Уз захтев је достављена следећа документација:**

- Пуномоћ, број 953-6141 од 16.03.2023. година, ЈП Путеви Србије
- Графички прилог ПДР - Варијанта 1
- Графички прилог ПДР- Варијанта 2
- Графички прилог ПДР – Варијанта 3
- Технички подаци и услови за израду Плана детаљне регулације државног пута IIА реда број 104 , Војводе Степе – Српски Итебеј од km 80+134 до km 901+527

#### 1.Остали подаци:

Према Закону о водама (Службени гласник РС број 30/10, 93/12, 101/16 и 95/18), за израду Плана детаљне регулације не издају се водни услови.

Водни услови се издају у оквиру поступка спровођења обједињене процедуре у складу са Законом о водама и Законом којим се уређује планирање и изградња.

Уважавајући ваше потребе за израду предметног ПДР-а издати су Технички подаци и услови за израду Плана детаљне регулације државног пута II А број 104, Војвода Степа – Српски Итебеј од km 80+134 до km 90+527, број II-732/4-23 од 01.08. 2023. године.

Поменути технички подацима и условима дефинисани су услови према којим треба израдити ПДР. Напомињемо да решење везано за водне објекте из ПДР– а мора да обезбеди несметано функционисање водних објеката, одржавање и уређење водних објеката, стабилност објеката, заштиту од штетног дејства унутрашњих вода (одводњавање), поштујући одредбе Закона о водама, дефинисане члановима 8, 9,10,13 и 17.

Доставити:

1. Наслову
2. Служби за уређење и коришћење водног добра
3. Архиви



ДИРЕКТОР

Срђан Кружевић

*Андрас  
Милош  
Селва  
Милош  
Ур*



**ВОЈВОДИНАШУМЕ**  
**VOJVODINAŠUME**

ЈП „ВОЈВОДИНАШУМЕ“  
21131 Петроварадин, Прерадовићева 2  
тел/факс: +381 21/431-144;  
текући рачуни: 205-601-31; 160-923461-13;  
265-2010310003850-51; 355-1099947-33  
ПИБ: 101636567; МАТ.БР.: 08762198;  
ЕПНДВ:132716493

Деловодни број: 2015/1  
Датум: 27-06-2023

„ШИДПРОЈЕКТ“ Друштво за пројектовање и инжењеринг  
Кнеза Милоша 2, 22240 Шид

**Предмет: Услови за израду ПДР државног пута IIА реда бр.104 Војвода Степа - Српски Итебеј**

Поступајући по Вашем допису број: 902/23 од 01.06.2023. год. (број ЈП „Војводинашуме“ 1834 од 05.06.2023.) који се односи на издавање услова за израду израду ПДР државног пута IIА реда бр.104 Војвода Степа - Српски Итебеј, обавештавамо Вас да је ЈП „Војводинашуме“ размотрило достављену документацију и константовано је да на подручју обухвата Плана постоје површине чији је корисник ЈП „Војводинашуме“ и то катастарска парцела 5381 КО Српски Итебеј.

На предметној парцели налази се девастирана шума багрема старости 43 године на којој је прописано прелазно газдовање. Корисник предметне парцеле је ЈП „Војводинашуме“, а парцелом је обухваћена Основом газдовања шумама за ГЈ „Мужљански рит“, где се на основу шумске поделе простора води као одељење/одсек 35/с, укупне површине 0,23 ха.

У складу са Законом о шумама, у наставку су дате посебне мере које се односе на аспект шумарства:

1. Ради очувања шума, осим у случајевима када је Законом о шумама другачије прописано, забрањене су следеће радње:

- трајно смањивање површина под шумама;
- пустиштење и крчење шума;
- чиста сеча шума која није планирана као редован вид обнављања шума;
- сеча која није у складу с плановима газдовања шумама;
- сеча стабала заштићених и строго заштићених врста дрвећа;
- подбељивање стабала;
- паша, брст стоке, као и жирење у шуми;
- сакупљање осталих шумских производа (гљива, плодова, лековитог биља, пужева и другог);
- сеча семенских састојина и семенских стабала која није предвиђена плановима газдовања шумама;
- коришћење камена, шљунка, песка, хумуса, земље и тресета, осим за изградњу инфраструктурних објеката за газдовање шумама;

- самовољно заузимање шума, уништавање или оштећивање шумских засада, ознака и граничних знакова, као и изградња објеката који нису у функцији газдовања шумама;
- одлагање смећа и штетних и опасних материја и отпадака, као и загађивање шума на било који начин;
- предузимање других радњи којима се слаби приносна снага шума или угрожава функција шума.

Под шумом, у смислу Закона о шумама, подразумева се простор обрастао шумским дрвећем, минималне површине 5 ари, са минималном покривеношћу крунама дрвећа од 30%. Под шумом се подразумевају и шумски расадници у комплексу шума и семенске плантаже, као и заштитни појасеви дрвећа површине веће од 5 ари. Под шумом се сматрају и младе природне и вештачке састојине, као и људским деловањем или из природних разлога привремено необрасле површине на којима се очекује да ће се природно или вештачки поново успоставити шума. Шумом се не сматрају паркови у насељеним местима, као и дрвеће које се налази испод далековода и у коридору изграђеног далековода, без обзира на површину.

Шумско земљиште је земљиште на коме се гаји шума, земљиште на коме је због

његових природних особина рационалније гајити шума, као и земљиште на коме

се налазе објекти намењени газдовању шумама, дивљачи и остварењу општекорисних функција шума и које не може да се користи у друге сврхе, осим у случајевима и под условима утврђеним овим законом.

2. Чиста сеча шума која није предвиђена плановима газдовања шумама као редован вид обнављања шума, изузетно може да се врши уз сагласност Министарства ради:

- просецања пролаза за извршење геодетских радова, геолошких истраживања научноистраживачких огледа, постављање цевовода, птт, електро и других водова и сличних радова, ако се тиме не угрожавају приоритетне функције шума;
- отварања противпожарних линија при гашењу високог шумског пожара, сузбијања биљних болести и штеточина, спровођења активности у циљу спречавања појаве и отклањања последица еколошких акцидената, поновног коришћења копова и одлагалишта пепела на површинама које су пошумљене по пројектима рекултивације, као и када је услед других природних појава угрожена већина шумског дрвећа, ако се тиме не угрожавају приоритетне функције шума утврђене плановима газдовања шумама.

3. У јавном интересу је очување, заштита и унапређење стања шума, активирање свих потенцијала шума и њихових функција, и подизање нових шума у циљу постизања оптималне шумовитости, просторног распореда и структуре шумског фонда у АП Војводини. Шуме, као добра од општег интереса, морају да се одржавају, обнављају и користе. Шумско земљиште се користи за шумску производњу и не може да се користи у друге сврхе осим у случајевима и под условима утврђеним Законом о шумама.

4. Промена намене шума и шумског земљишта није дозвољена осим:

- када је то утврђено планом развоја шумске области;
- ако то захтева општи интерес утврђен посебним законом или актом Владе;
- ради изградње објеката за заштиту људи и материјалних добара од елементарних непогода и одбране земље;
- у поступку комасације и арондације пољопривредног земљишта и шума;
- ради изградње економских или стамбених објеката сопственика шума на површини до 10 ари;
- ради изградње објеката за коришћење осталих обновљивих извора енергије малих капацитета (мале електране и други слични објекти, у смислу прописа којим се уређује област енергетике) и експлоатације минералних сировина, ако је површина шума и шумског земљишта за ове намене мања од 15 ха;

Промена намене шума у односу на последње три наведене тачке (наводи из тачке 4) врши се уз сагласност Министарства. Уз захтев за давање сагласности за промену намене шума и шумског земљишта, подноси се:

- доказ о власништву, праву коришћења, односно закупу шума или шумског земљишта за које се тражи сагласност;
- записник шумарског инспектора о постојећем стању у погледу начина коришћења шума, односно шумског земљишта за које се тражи сагласност;
- доказ о плаћеној административној такси;
- пројекат рекултивације, у случајевима када се ради о изградњи објеката за коришћење осталих обновљивих извора енергије малих капацитета (мале електране и други слични објекти, у смислу прописа којим се уређује област енергетике) и експлоатације минералних сировина, ако је површина шума и шумског земљишта за ове намене мања од 15 ха;

Шумом и шумским земљиштем за коју је, у складу са претходним, извршена промена намене, до привођења планираној намени газдује сопственик, односно корисник шума, у складу са Законом о шумама.

За промену намене шума и шумског земљишта, осим за промену ради изградње објеката за заштиту људи и материјалних добара од елементарних непогода и одбране земље; у поступку комасације и арондације пољопривредног земљишта и шума; ради изградње економских или стамбених објеката сопственика шума на површини до 10 ари, плаћа се накнада. Поменута накнада плаћа се једнократно пре крчења шуме и плаћа је правно лице на чији захтев се врши промена намене шума и шумског земљишта.

За промену намене у случајевима када је то утврђено планом развоја шумске области или ако то захтева општи интерес утврђен посебним законом или актом Владе, плаћа се накнада у висини десетоструке вредности шуме чија намена се мења утврђено у складу са овим законом. Док се, за промену намене ради изградње објеката за коришћење осталих обновљивих извора енергије малих капацитета (мале електране и други слични објекти, у смислу прописа којим се уређује област енергетике) и експлоатације минералних сировина, ако је површина шума и шумског земљишта за ове намене мања

од 15 ха, плаћа накнада у висини петоструке вредности шуме и шумског земљишта.

Утврђивање основице и обрачун вредности шуме и шумског земљишта за промену намене врши стручна служба корисника, сопственика шума, односно овлашћени судски вештак за послове шумарства, у складу са прописом којим се уређује поступак експропријације. Решење о висини накнаде за промену намене у случајевима када она чини десетоструку вредност шума и шумског земљишта, доноси Министар.

Остварена средства приход су буџета Републике Србије, осим средстава остварених од накнаде за промену намене шума на територији аутономне покрајине која су приход буџета аутономне покрајине. Иста се наменски користе преко буџетских фондова из чл. 81. и 83. Закона о шумама приоритетно за подизање нових шума.

5. Забрањено је одводњавање и извођење других радова којима се водни режим шуми мења тако да се угрожава опстанак или виталност шуме.

6. Забрањено је без дозволе корисника шума:

- постављање привремених објеката, шатора и оснивање кампова;
- организовање масовног окупљања које може нанети штету шуми;
- постављање табли и ознака на начин којим се оштећују стабла;
- постављање оgrade;
- кретање моторним возилима изван путева који су за то намењени,
- кретање на површинама на којима се врше шумски радови и пошумљавање, сеча, изградња објеката, лов и друго.

Након завршетка процеса израде предметног планског документа, исти је потребно доставити у ЈП „Војводинашуме“ Петроварадин, Сектор за шумарство, екологију и развој, Прерадовићева 2, 21131 Петроварадин, како би стручне службе провериле уграђеност ових услова у плански документ.

Контакт:

Бојан Тубић: 0628005255

Прилог: CD са графичким подацима

економиста

Доставити:

- Наслову
- Сектору за шумарство, екологију и развој
- ШГ „Банат“
- Архиви



Друштво за пројектовање и  
инжењеринг  
„ШИДПРОЈЕКТ“ д.о.о. Шид

Сања Спасојевић, директор

Кнеза Милоша бр. 2  
22240 Шид

Друштво за пројектовање и инжењеринг  
ШИДПРОЈЕКТ доо ШИД  
Број: 1011/23  
Дана: 16. 06. 2023. год



Департман за спољне везе и односе  
са државним органима у Србији

Број:

Датум:

NH-444000/P200/3696/2023  
14. 06. 2023

**ПРЕДМЕТ: Достављање података и услова за израду Плана детаљне регулације државног пута IIА реда број 104, Војвода Степа – Српски Итебеј од km 80+134 до km 90+527**

Поштована госпођо Спасојевић,

У складу са захтевом Друштва за пројектовање и инжењеринг „ШИДПРОЈЕКТ“ д.о.о. Шид, број: 903/23, од 1. јуна 2023. године, сагласно одредбама Закона о планирању и изградњи („Сл. гласник РС“, бр. 72/2009, 81/2009 - исправка, 64/2010 - одлука УС, 24/2011, 121/2012, 42/2013, 50/2013 - одлука УС, 98/2013 - одлука УС, 132/2014, 145/2014, 83/2018, 31/2019, 37/2019-др. закон, 9/2020 и 52/2021), НИС а.д. Нови Сад доставља следеће:

Увидом у достављену документацију, утврђено је да у обухвату израде Плана детаљне регулације државног пута IIА реда број 104, Војвода Степа – Српски Итебеј од km 80+134 до km 90+527, НИС а.д. Нови Сад, нема објекте инфраструктуре: станице за снабдевање горивом моторних возила (бензинске станице), складишта, стоваришта, водове, инсталације, ни друге објекте, те немамо посебних услова нити предлога.

За све додатне информације можете контактирати Департман за спољне везе и односе са државним органима у Србији, телефон: +381 11 205 8775 e-mail: [serbian.gr@nis.rs](mailto:serbian.gr@nis.rs)

С поштовањем,

Директор Департмана за спољне везе и односе са државним органима у Србији  
Департман за спољне везе и односе са државним органима у Србији  
НИС а.д. Нови Сад

Татјана Исаковић

НИС а.д. Нови Сад  
Народног фронта 12  
21000 Нови Сад  
Тел. +381 21 481 1111

office@nis.rs  
www.nis.rs

ПИБ 104052135  
Матични број 20084693

Основни капитал друштва 993 786 000 € у целости уписан,  
уплаћен и унет у Регистар привредних субјеката БД 92142/2005

Banca Intesa a.d. Beograd 160-92713-36  
OTP banka Srbije a.d. Novi Sad 325-9500600038722-90  
Raiffeisen banka a.d. Beograd 265-2010310000520-50

*Isakovic*

Друштво за пројектовање и  
инжењеринг  
„ШИДПРОЈЕКТ“ д.о.о. Шид

Сања Спасојевић, директор

Кнеза Милоша бр. 2  
22240 Шид

Друштво за пројектовање и инжењеринг

ШИДПРОЈЕКТ доо ШИД

Број: 1028/23

Дана: 13.06. 2023 год

272055-2023



Департман за спољне везе и односе  
са државним органима у Србији

Број: НЧ 444000/200/3096/2023  
Датум: 14. 06. 2023

**ПРЕДМЕТ: Достављање података и услова за израду Плана детаљне регулације државног пута IIA реда број 104, Војвода Степа – Српски Итебеј од km 80+134 до km 90+527**

Поштована госпођо Спасојевић,

У складу са захтевом Друштва за пројектовање и инжењеринг „ШИДПРОЈЕКТ“ д.о.о. Шид, број: 903/23, од 1. јуна 2023. године, сагласно одредбама Закона о планирању и изградњи („Сл. гласник РС“, бр. 72/2009, 81/2009 - исправка, 64/2010 - одлука УС, 24/2011, 121/2012, 42/2013, 50/2013 - одлука УС, 98/2013 - одлука УС, 132/2014, 145/2014, 83/2018, 31/2019, 37/2019-др. закон, 9/2020 и 52/2021), НИС а.д. Нови Сад доставља следеће:

Увидом у достављену документацију, утврђено је да у обухвату израде Плана детаљне регулације државног пута IIA реда број 104, Војвода Степа – Српски Итебеј од km 80+134 до km 90+527, НИС а.д. Нови Сад, нема објекте инфраструктуре: станице за снабдевање горивом моторних возила (бензинске станице), складишта, стоваришта, водове, инсталације, ни друге објекте, те немамо посебних услова нити предлога.

За све додатне информације можете контактирати Департман за спољне везе и односе са државним органима у Србији, телефон: +381 11 205 8775 e-mail: [serbian.gr@nis.rs](mailto:serbian.gr@nis.rs)

С поштовањем,

Директор Департмана за спољне везе и односе са државним органима у Србији  
Департман за спољне везе и односе са државним органима у Србији

НИС а.д. Нови Сад

*Tatjana Isakovic*  
Татјана Исаковић

НИС а.д. Нови Сад  
Народног фронта 12,  
21000 Нови Сад  
Тел. +381 21 481 1111

office@nis.rs  
www.nis.rs

ПИБ: 104052135  
Матични број: 20084693

Основни капитал друштва: 993.786.000 € у целости уписан,  
уплаћен и унет у Регистар привредних субјеката БД 92142/2005

Banca Intesa a.d. Beograd: 160-92713-36  
OTP banka Srbije a.d. Novi Sad: 325-9500600038722-90  
Raiffeisen banka a.d. Beograd: 265-2010310000520-50

ШИДПРОЈЕКТ доо ШИД  
Број: 1289/23  
Дана: 26.07. 2023. год

ЈП „ПУТЕВИ СРБИЈЕ“  
Сектор за одржавање јавних путева I и II  
реда  
Булевар Краља Александра бр.282,  
11000 Београд

Ваш број: \_\_\_\_\_

Наш број: 05-02-3-15/595-1

Датум: 24.07.2023.

**ПРЕДМЕТ : ИЗДАВАЊЕ УСЛОВА ЗА ИЗРАДУ ПЛАНА ДЕТАЉНЕ РЕГУЛАЦИЈЕ  
ДРЖАВНОГ ПУТА IIA РЕДА БР.104, ВОЈВОДА СТЕПА-СРПСКИ ИТЕБЕЈ  
ОД КМ 80+134 ДО КМ 90+527**

На основу Вашег захтева од 01.06.2023. године (Дел.бр. бр. 904/23) за издавање услова за израду Плана детаљне регулације државног пута IIA реда бр.104, Војвода Степа-Српски Итебеј од км 80+134 до км 90+527

На основу **Правилника о условима за несметану и безбедну дистрибуцију гаса гасоводима притиска до 16bar (Сл. Гласник РС, 86/2015)** ЈП Србијасад Нови Сад (РЈ Дистрибуција Кикинда), издаје следеће

**УСЛОВЕ**

Услови који су у предмету дају се у односу на дистрибутивну гасну мрежу ниског и средњег притиска који су у надлежности ЈП Србијасад Нови Сад ( РЈ Дистрибуција Кикинда) која се налази у зони изградње, према обухвату приложеног Елабората за рани јавни увид плана детаљне регулације државног пута IIA реда бр.104:

– На предметној локацији од почетка деонице на км 80+134, која се налази на територији општине Нова Црња (к.о. Војвода Степа) до границе са Општином Житиште (к.о. Српски Итебеј и к.о. Хетин) ЈП Србијасад Нови Сад нема положених гасних инсталација.

Доставити:-Наслову  
-Архиви  
- mail:i.rudic@sidprojekt.rs

За РЈ Дистрибуција Кикинда

Дражен Шево, дипл. инж. руд.

1/ Милоша  
инжењер  
Србија  
Ур

Услов за пројектовање и инжењеринг  
ШИДПРОЈЕКТ доо ШИД  
Број: 989/23  
Дана: 14. 06. 2023. год.

ДРУШТВО ЗА ПРОЈЕКТОВАЊЕ И  
ИНЖЕЊЕРИНГ  
ШИДПРОЈЕКТ  
Кнеза Милоша 2  
22240 Шид



РЈ Транспорт Кикинда

Наш број: 02-05-3/235

Датум: 9.6.2023

Предмет: УСЛОВИ ЗА ИЗРАДУ ПЛАНА ДЕТАЉНЕ РЕГУЛАЦИЈЕ

Поштовани,

На основу Вашег захтева бр. 905/23 од 01.06.2023.год. а заведеног у Транспортгас Србија Нови Сад, под бр. 02-01/470 дана 06.06.2023.год. РЈ Транспорт Кикинда, за давање услова за потребе израде ПЛАНА ДЕТАЉНЕ РЕГУЛАЦИЈЕ државног пута IIА реда бр.104, Војвода Степа-Српски Итебеј од км 80+134 до км 90+527, Транспортгас-Србија, РЈ Транспорт Кикинда Вас обавештава да на наведеној локацији нема гасоводе високог притиска.

С поштовањем,

Транспортгас Србија  
РЈ Транспорт Кикинда  
Главни инжењер- сарадник  
Поповић Миодраг

